



SODANKYLÄN KUNTA



KAAVOITUSKATSAUS 2020

Kh 1.6.2020 § 216

SISÄLLYSLUETTELO

1	JOHDANTO	1
1.1	Kaavoituksen kulku.....	1
2	MAANKÄYTÖN YLEISSUUNNITELMAT	2
2.1	Maakuntakaava	2
2.2	Yleiskaavat	3
2.3	Kaavoitusohjelma 2020 (Yleiskaavat)	3
2.4	Tavoite 2021 – 2023 (Yleiskaavat).....	4
3	TARKEMMAT MAANKÄYTÖN SUUNNITELMAT	5
3.1	Asemakaavoitus	5
3.2	Kaavoitusohjelma 2020 (asemakaavat)	5
3.3	Kaavoitustarpeet 2021 –	7
4	VAHVISTUNEET MAANKÄYTÖN SUUNNITELMAT	8
4.1	Vuonna 2019 hyväksytyt ja lainvoiman saaneet yleis- ja asemakaavat.....	8
4.2	Voimassaolevat asemakaavat	9
5	KUNNAN ASUNTOTONTTITARJONTA	9

1 JOHDANTO

”Kunnan tulee vähintään kerran vuodessa laatia katsaus kunnassa ja maakunnan liitossa vireillä olevista ja lähiaikoina vireille tulevista kaava-asioista, jotka eivät ole merkitykseltään vähäisiä (*kaavoituskatsaus*). Siinä selostetaan lyhyesti kaava-asiat ja niiden käsittelyvaiheet sekä sellaiset päätökset ja muut toimet, joilla on välitöntä vaikutusta kaavoituksen lähtökohtiin, tavoitteisiin, sisältöön ja toteuttamiseen. Kaavoituskatsauksen yhteyteen on kysynnän sitä edellyttäessä liitettävä arvio asumiseen varattujen tonttien riittävydestä.” (MRL 7 §)

Kaavoituskatsauksessa esitettyjen kohteiden lisäksi voi käynnistyä myös muita kaavoitushankkeita.

1.1 Kaavoituksen kulku

Aloitus

Kaavahankkeen alkuvaiheessa tehdään osallistumis- ja arviointisuunnitelma. Siinä kuvataan kaavatyön tavoitteet ja lähtökohdat, valmistelun ja päätöksenteon eteneminen, osallistumismahdollisuudet ja tiedottamisen menettelytavat sekä miten kaavan vaikutuksia arvioidaan. Osallistumis- ja arviointisuunnitelmaan voi tutustua kunnan internet-sivuilla ja teknisellä osastolla sekä viraston ollessa suljettuna, esimerkiksi kirjastossa. Osallistumis- ja arviointisuunnitelmasta voi kertoa mielipiteensä annetun määräajan kuluessa ja mikäli määräaikaa ei ole annettu, voi osallistumis- ja arviointisuunnitelmasta antaa mielipiteensä koko kaavoitusprosessin ajan. Kaavoituksen käynnistymisestä ilmoitetaan kuulutuksella paikallislehti Sompiossa, kunnan Internet-sivuilla, kirjeitse alueen maanomistajille, taloyhtiöille, yrityksille sekä asukas- ja pientaloyhdistyksille.

Kaavaluonnos valmisteluaineistoinen

Kaavaluonnoksessa kuvataan alustavasti suunnittelualueen eri osien käyttötarkoitukset ja mm. rakentamisen määrä ja sijoittaminen. Luonnos ja muu kaavan valmisteluaineisto asetetaan nähtäville mielipiteitä varten tekniselle osastolle sekä kunnan internetsivuille. Kiinnostuneilla (osallisilla ja kunnan jäsenillä) on mahdollisuus esittää luonnoksesta mielipiteensä ja tehdä parannusehdotuksia. Merkittävimmistä kaavoista voidaan järjestää myös yleisötilaisuuksia. Kaavaluonnoksesta tiedotetaan kuten osallistumis- ja arviointisuunnitelmastakin.

Kaavaehdotus

Kaavaluonnoksen pohjalta laaditaan kaavaehdotus, jossa otetaan mahdollisuuksien mukaan huomioon luonnoksesta saadut mielipiteet. Ehdotus on teknisen osaston viimeistelty näkemys alueesta päätöksentekoa varten. Ehdotus sisältää kaavakartan merkintöineen ja määräyksineen sekä kaavaselostuksen. Kunnanhallitukselle esitetään ehdotuksen lisäksi valmistelun aikana tehdyt selvitykset ja esitetyt mielipiteet. Kunnanhallitus joko puoltaa ehdotuksen hyväksymistä tai palauttaa asian uudelleen valmisteltavaksi. Kunnanhallituksen puoltaessa ehdotusta, asetetaan kaavaehdotus julkisesti nähtäville ja nähtävilläoloaikana siitä voi jättää muistutuksen.

Hyväksyminen

Kaavaehdotuksen nähtävillä olon jälkeen se menee kunnanhallituksen kautta valtuuston hyväksyttäväksi. Jos muistutuksia on jätetty, käsitellään ne ja niiden vastineet kunnanhallituksessa, ennen kaavan esittämistä valtuuston hyväksyttäväksi. Kaavan hyväksymisestä ilmoitetaan kuulutuksella kunnan ilmoituslehdessä (Sompio).

Vaihe	Toimenpide
Kaavoituksen vireilletulo	Kaavoituspäätös (kunnanhallitus) Ilmoitus vireilletulosta Osallistumis- ja arviointisuunnitelma Viranomaisneuvottelu (tarvittaessa)
Valmisteluvaihe	Vaikutusten arviointi, selvitykset Luonnosvaihtoehdot Mielipiteiden esittäminen kaavaa valmisteltaessa
Ehdotusvaihe	Kaavaehdotus nähtävillä 30 vrk, vähäiset muutokset 14 vrk Muistutus, lausunnot Muistutusten ja lausuntojen käsittely, mahdollisesti uudelleen nähtäville Viranomaisneuvottelu (tarvittaessa)
Hyväksyminen	Esitys kunnanvaltuustolle (kunnanhallitus hyväksyy merkitykseltään vähäiset asema-kaavat) Kaavan hyväksyminen
Valitus	Lapin ELY-keskus voi tehdä oikaisuvaatimuksen Valitus Pohjois-Suomen hallinto-oikeuteen Valitus korkeimpaan hallinto-oikeuteen

2 MAANKÄYTÖN YLEISSUUNNITELMAT

2.1 Maakuntakaava

Maankäyttö- ja rakennuslaki [25 §](#) :

Maakunnan suunnitteluun kuuluvat maakuntasuunnitelma, muuta alueiden käytön suunnittelua ohjaava maakuntakaava ja alueellinen kehittämissuunnitelma. Alueellisesta kehittämissuunnitelmasta säädetään erikseen.

Maakunnan suunnittelussa otetaan huomioon valtakunnalliset tavoitteet sovittoaan ne yhteen alueiden käyttöön liittyvien maakunnallisten ja paikallisten tavoitteiden kanssa. Maakuntasuunnitelmassa osoitetaan maakunnan tavoiteltu kehitys.

Maakuntakaavassa esitetään alueiden käytön ja yhdyskuntarakenteen periaatteet ja osoitetaan maakunnan kehittämisen kannalta tarpeellisia alueita. Aluevarauksia osoitetaan vain siltä osin ja sillä tarkkuudella kuin alueiden käyttöä koskevien valtakunnallisten tai maakunnallisten tavoitteiden kannalta taikka useamman kuin yhden kunnan alueiden käytön yhteen soittamiseksi on tarpeen.

Pohjois-Lapin maakuntakaava, johon kuuluvat Sodankylän, Inarin ja Utsjoen kuntien alueet, on vahvistettu valtioneuvostossa 27.12.2007. Maakuntakaava on saanut lainvoiman 28.1.2008. Pohjois-Lapin maakuntakaavan 2040 laadinta on käynnistetty vuonna 2017. Kaavan valmisteluaineisto on ollut nähtävillä 28.1. – 28.2.2019 ja kaavaehdotus on ollut viranomaisten lausunnoilla helmikuussa 2020. Kaavaehdotus tulee julkiseen kuulemiseen arviolta syksyllä 2020.

2.2 Yleiskaavat

Maankäyttö- ja rakennuslaki 35 § :

Yleiskaavan tarkoituksena on kunnan tai sen osan yhdyskuntarakenteen ja maankäytön yleispiirteinen ohjaaminen sekä toimintojen yhteen sovittaminen. Yleiskaava voidaan laatia myös maankäytön ja rakentamisen ohjaamiseksi määrättyllä alueella.

Yleiskaavassa esitetään tavoitellun kehityksen periaatteet ja osoitetaan tarpeelliset alueet yksityiskohtaisen kaavoituksen ja muun suunnittelun sekä rakentamisen ja muun maankäytön perustaksi.

Yleiskaava voidaan laatia myös vaiheittain tai osa-alueittain.

2.3 Kaavoitusohjelma 2020 (Yleiskaavat)

Kaavahankekohtaisesti on esitetty kaavan laatija sekä toteutunut ja arvioitu suunnittelu-aikataulu.

1. **Unarin järven rantaosayleiskaava.** Rantaosayleiskaavalla on tarkoitus tutkia ja ratkaista Unarin järven ranta-alueille sijoittuvan loma-asumisen määrä ja sijoittuminen sekä Uimaniemelle ja Unarin kylälle sijoittuva vakituinen asuminen. Kaavan laadinta edellyttää laaja-alaisia selvityksiä luonnosta, maisemasta ja kulttuuriympäristöstä. Kaavoitusprosessin kesto arvioidaan olevan noin 2-3 vuotta. (Liite 1)

Kaavan käynnistäminen: Kunnanhallitus 13.2.2017 § 48
Kaavan laatija: FCG Suunnittelu ja tekniikka Oy

OAS nähtäville: 13.9.2017
Valmisteluaineisto nähtävillä: 25.3. – 26.4.2019
Ehdotus nähtävillä: 30.4. – 1.6.2020
Hyväksyminen: 10 / 2020

2. **Sakatin osayleiskaava.** Kaivoshankkeeseen kuuluu maanalainen kaivos, sinne johdettava tunneli, maanpäällinen kaivosalue, sivukivi- ja rikastushiekka-alueet sekä yhdystiet. Lakisääteinen ympäristövaikutusten arviointi (YVA) on ollut käynnissä vuoden 2017 alusta lähtien. Alustava hankealue ja sen vaihtoehdot on määritelty YVA ohjelmassa. YVA-seostus valmistuu arviolta kesällä 2020. Käynnissä on myös Pohjois-Lapin maakuntakaavoitus, jossa Sakatin kaivoshankkeen edellyttämiä aluevarauksia tutkitaan maakuntakaavatasolla. (Liite 2)

Kaavan käynnistäminen: Kunnanhallitus 29.1.2019 § 35

Kaavan laatija: Ramboll Finland Oy

OAS nähtäville: 6/2019

Valmisteluaineisto nähtävillä: 2/2021

Ehdotus nähtävillä: 10/2021

Hyväksyminen:

3. **Kirkonkylän osayleiskaavan muutos.** Kaavan muutoksessa tutkitaan ja ratkaistaan mahdollisten kaivoksen yhdystien ja valtatie 5 tieyhteyksien osoittaminen taajama-alueella sekä sovitaan liikenneyhteyksiin asumisen, teollisuus- ja varastoaluiden aluevaraukset. (Liite 3)

Kaavan käynnistäminen: Kunnanhallitus 29.1.2019 § 36

Kaavan laatija:

OAS nähtäville: 6/2020

Valmisteluaineisto nähtävillä: 3/2021

Ehdotus nähtävillä: 10/2021

Hyväksyminen: 2/2022

4. **Tankavaara-Iso-oja osayleiskaavan laadinta.** Tankavaaran alueella on majoitus-toimintaa kehitetty ja UKK-puiston rajausta on muutettu, jotta entisen Luontokeskuk-sen aluetta voidaan kehittää yritystoiminnalla matkailutoimintaan. Tankavaaran pohjoispuolella on myös alueita, joita voidaan kehittää matkailuun. Alueen kokonaisval-tainen kehittäminen tulisi suunnitella yleiskaavoituksella, jotta voidaan varmistaa alu-een kehittäminen ja yhteensovittaminen matkailun, poronhoidon ja metsätalouden sekä UKK-puiston maankäytön suhteen. (liite 4)

Kaavan käynnistäminen: Kunnanhallitus 7.5.2019 § 201

Kaavan laatija: FCG Suunnittelu ja Tekniikka Oy

OAS nähtäville: 5/2020

Valmisteluaineisto nähtävillä: 11/2020

Ehdotus nähtävillä: 3/2021

Hyväksyminen: 5/2021

2.4 Tavoite 2021 – 2023 (Yleiskaavat)

Vireillä olevien yleiskaavojen loppuun saattaminen.

3 TARKEMMAT MAANKÄYTÖN SUUNNITELMAT

3.1 Asemakaavoitus

Maankäyttö- ja rakennuslaki 50 § :

Alueiden käytön yksityiskohtaista järjestämistä, rakentamista ja kehittämistä varten laaditaan asemakaava, jonka tarkoituksena on osoittaa tarpeelliset alueet eri tarkoituksia varten ja ohjata rakentamista ja muuta maankäyttöä paikallisten olosuhteiden, kaupunki- ja maisemakuvan, hyvän rakentamistavan, olemassa olevan rakennuskannan käytön edistämisen ja kaavan muun ohjaustavoitteen edellyttämällä tavalla.

Asemakaavan muutos voidaan laatia myös vaiheittain.

3.2 Kaavoitusohjelma 2020 (asemakaavat)

Kaavahankekohtaisesti on esitetty kaavan laatija sekä toteutunut ja arvioitu suunnittelu-aikataulu.

- 1. Kaksilauttasenpalon asemakaava.** Tavoitteena on kaavoittaa alue ohjelmapalvelujen korttelialueeksi, jolle saa sijoittua mm. vetokoirasafaritoimintaa. Lisäksi asemakaavassa tulee ratkaistavaksi kulkuyhteys valtatielle, kelkkailureitin linjaus alueella ja mahdollisesti toisen alikulun osoittaminen valtatie alitse tai ylitse, jotta koiravaljakkoreitti ja kelkkareitti voidaan turvallisuustekijöiden vuoksi erottaa toisistaan. (Liite 5)

Kaavan käynnistäminen: Kunnanhallitus 26.6.2017 § 248

Kaavan laatija: Seitap Oy, Tapani Honkanen

OAS nähtäville: 2.10.2017

Valmisteluaineisto nähtävillä: 26.4. – 28.5.2018

Ehdotus nähtävillä: 19.12.2019 – 31.1.2020

Hyväksyminen: 6/2020

- 2. Kirkonkylän asemakaavan muutos, Savikangas kortteli 713 Betrocin alue.** Betroc Oy on hakenut asemakaavan muuttamista korttelissa 713, rakennuspaikalla 2. Rakennuspaikan pinta-ala on noin 3,9 ha. Yhtiöllä on tavoitteena laajentaa tuotantotiloja ja järjestellä rakennuspaikan toimintoja. Yhtiö esittää rakennuspaikan laajentamista Valimontien suuntaan ja esittää su-pistettavaksi lähivirkistysaluetta (VL) ja suojaviheraluetta (EV). (Liite 6)

Kaavan käynnistäminen: Kunnanhallitus 19.6.2018 § 221
Kaavan laatija: Tekninen osasto

OAS nähtäville: 3.9.2019
Valmisteluaineisto nähtävillä: 12.12.2019 – 17.1.2020
Ehdotus nähtävillä: 30.4. – 1.6.2020
Hyväksyminen: 9/2020

- 3. Kylälehdon teollisuusalueen asemakaavoitus kirkonkylän alueella.** Alueelle tavoitellaan uutta teollisuusaluetta, johon voitaisiin osoittaa arviolta noin 15-20 uutta teollisuustonttia. Kaavoitukselle ei ole vielä asetettu aikataulutavoitteita, koska kaavoituksella varaudutaan pitkällä ajalla kirkonkylän teollisuustonttien tarpeeseen. (Liite 7)

Kaavan käynnistäminen: Kunnanhallitus 4.12.2018 § 399
Kaavan laatija: Tekninen osasto

OAS nähtäville:
Valmisteluaineisto nähtävillä:
Ehdotus nähtävillä:
Hyväksyminen:

- 4. Kirkonkylän asemakaavan muutos Kehtomaan alueella.** Alueella on tarkoitus muuttaa rivitalokortteleita omakotitalo asumiselle. Alue on varattu kirkonkylän osayleiskaavassa pientaloasumiselle (AP). Arviolta kunnan omistamalle maa-alueelle voidaan osoittaa noin 8-10 omakotitalotonttia. Alueella olevien yksityisten maiden osalta päivitetään asemakaava tarkoituksenmukaiseksi. Kaavoituksessa tulisi tarkastella alueen sisäiset tieyhteydet ja liittymät Orajärventielle. (Liite 8)

Kaavan käynnistäminen: Kunnanhallitus 17.2.2020 § 55
Kaavan laatija: Tekninen osasto

OAS nähtäville: 5/2020
Valmisteluaineisto nähtävillä: 9/2020
Ehdotus nähtävillä: 12/2020
Hyväksyminen: 2/2021

- 5. Kultapalon asemakaavan laajennus Kaksilauttasen alueella.** Asemakaavoituksen tavoitteena on kaavoittaa alueelle yleiskaavan mukaisesti ohjelmajärjestelmien korttelialue, jolle saa sijoittua mm. vetokoirasafaritoimintaa ja siihen tarvittavia rakennuksia. Lisäksi asemakaavassa tulee osoitettavaksi yleiskaavassa osoitetut ohjelmajärjestelmät, moottorikelkkailureitti ja alueen liittymät valtatiehen. (Liite 9)

Kaavan käynnistäminen: Kunnanhallitus 17.12.2019 § 480
Kaavan laatija: Seitap Oy

OAS nähtäville: 1/2020
Valmisteluaineisto nähtävillä: 6/2020
Ehdotus nähtävillä: 9/2020
Hyväksyminen: 12/2020

- 6. Ahopäännokkien asemakaavan muutos Muotkan majan alueella Kakslauttassa.** Kaavan muutok-sen tavoitteena olisi laajentaa matkailupalvelualueiden (RM) korttelialuetta ja osoittaa alueelle tarpeellinen määrä rakennusoikeutta. (liite 10)

Kaavan käynnistäminen: Kunnanhallitus 17.12.2019 § 479
Kaavan laatija: Tekninen osasto

OAS nähtäville: 5/2020
Valmisteluaineisto nähtävillä: 6/2020
Ehdotus nähtävillä: 9/2020
Hyväksyminen: 12/2020

- 7. Lohjoen ranta-asemakaava Porttipahtaan ranta-alueella.** Alueelle on tarkoitus osoittaa loma-asumiseen tarkoitettuja rakennuspaikkoja. (Liite 11)

Kaavan käynnistäminen: Kunnanhallitus 24.9.2019 § 338
Kaavan laatija: FCG Suunnittelu ja Tekniikka Oy

OAS nähtäville: 10/2019
Valmisteluaineisto nähtävillä: 4/2020
Ehdotus nähtävillä: 9/2020
Hyväksyminen: 12/2020

3.3 Kaavoitustarpeet 2021 –

Kaavoitushankkeet ovat sellaisia, joissa on tunnistettu maankäytön suunnittelun tarpeita. Hankkeet edellyttävät vielä alustavien tavoitteiden tarkastelua. Kaavoitusten käynnistämistä tehdään erilliset käynnistämispäätökset. Asemakaavojen ajantasaisuutta arvioidaan tarpeen mukaan maankäyttö- ja rakennuslain 60 §:n mukaisesti.

- Kemijärventien suunnalla olevan Tuohelantien rivitalotontit muutetaan pientalontonteiksi, koska alueen sijainti ei houkuttele rivitalorakentajia. Kaavan käynnistämistä arvioidaan vuosien 2020-2021 aikana.
- Tähtelän alueen asemakaavoitusta arvioidaan vuosien 2020-2021 aikana. Alueelle on tavoitteena tarkastella uusien majoitushuoneistojen sijoittamista.
- Kaivospalvelukeskuksen sijoittamista tarkastellaan vuosien 2020-2021 aikana. Kaivospalvelukeskuksen alue palvelee kaivosyhtiöitä ja malminetsintäyhtiöitä sekä näiden alihankkijoita.
- Metsävainion asemakaavan laajennuksen käynnistämistä arvioidaan vuonna 2021. Alueelle voidaan sijoittaa asuin- ja palvelurakentamista.
- Varuskunnan asuntoalueen ja Rissasenperän alueen asemakaavoituksen käynnistämistä arvioidaan vuonna 2021. Alueella on tarpeellista tarkastella uusien asuinrakennuspaikkojen sijoittumista ja ulkoilureitin sijoittumista, joka palvelisi alueen asukkaita sekä koulukeskuksen oppilaiden käyttöä. Lisäksi alueella sijaitsee entisen terveystakeskuksen alue, jonka uudiskäyttöä tulisi suunnitella.
- Mahdollisen Sakatin kaivoksen yhdystiestä sekä valtatie 5 uudelleen linjauksesta johtuvaa asemakaavoitusta arvioidaan vuonna 2021. Samassa yhteydessä voidaan tarkastella Pohjantien alueen asemakaavoituksen liittämistä kaavahankkeeseen.
- Uuden ja vanhan torialueen asemakaavan muuttamisen käynnistämistä arvioidaan vuonna 2022.
- Lentokentän alueelle laaditaan tarvittaessa asemakaava tukemaan alueen tutkimus- ja testaustoimintaa. Kaavan käynnistämistä arvioidaan vuoden 2022 aikana.
- Kemijärventien suunnalla, kirkonkylän Metsähannuksen alueelle Puistolantien itäpuolelle käynnistetään asemakaavan laadinta tarpeen mukaan. Tavoitteena on turvata kunnan tonttivarantoa lähitulevaisuutta varten. Alueella on kunnan omistamaa maa-aluetta n. 15 ha. Kaavan käynnistämisestä tehdään erillinen päätös.

4 VAHVISTUNEET MAANKÄYTÖN SUUNNITELMAT

4.1 Vuonna 2019 hyväksytyt ja lainvoiman saaneet yleis- ja asemakaavat

1. Kakslauttasen Kiilloselän asemakaava, jonka kunnanvaltuusto hyväksyi 22.3.2019 § 25.
2. Kirkonkylän asemakaavan muutos korttelissa 746, jonka kunnanvaltuusto hyväksyi 23.5.2019 § 39.

3. Kakslauttasen Kultaojan yleiskaavan muutos, jonka kunnanvaltuusto hyväksyi 4.9.2019 § 63.
4. Luoston ja Orresokan asemakaavan muutos, jonka kunnanvaltuusto hyväksyi 14.11.2019 § 86.
5. Asemakaavan muutos Ukkoluoston alueella, jonka kunnanvaltuusto hyväksyi 14.11.2019 § 87.
6. Jeesiönrannan asemakaavan muutos, jonka kunnanvaltuusto hyväksyi 14.11.2019 § 88.

4.2 Voimassaolevat asemakaavat

Kunnan ajantasaiset asemakaavayhdistelmät ovat nähtävissä kunnan kotisivujen karttapalvelussa sekä kunnanviraston teknisellä osastolla (MRA 29 §).

5 KUNNAN ASUNTOTONTTITARJONTA

Sodankylän kunnalla on kirkonkylän alueelle vapaita asemakaavan mukaisia omakotitontteja tarjolla Kaanaanmaan, Kultatievan, Tähtiherrantien, Savikankaan ja vanhan raviradan alueilla yhteensä 55 sekä rivitalotontteja yhteensä 8.

Kirkonkylässä kunnan vapaiden omakoti- ja rivitalotonttien lisäksi on 3 kerrostalotonttia. Kirkonkylässä on lisäksi noin 150 yksityisten omistamia rakentamattomia pientalotontteja asemakaava-alueella. Kunnan ja yksityisten omistamia rakennuspaikkoja on tarjolla myös maaseutukylissä.

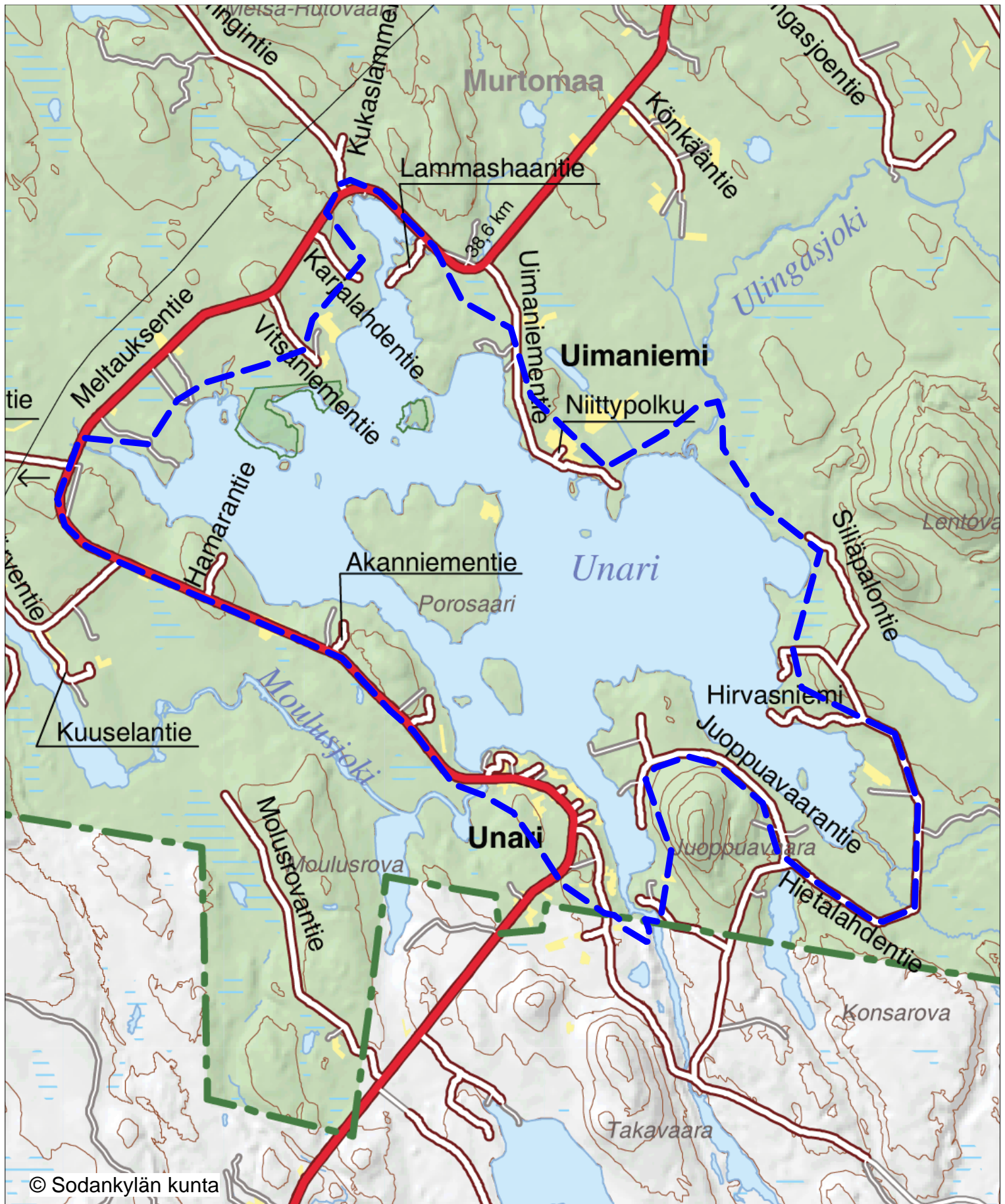
Sodankylässä 20.5.2020

Ari Pesonen
Maankäyttöpäällikkö

Unarinjärven rantaosayleiskaava

Rantaosayleiskaavan rajausta sinisellä katkoviivalla

Mittakaava 1:70000



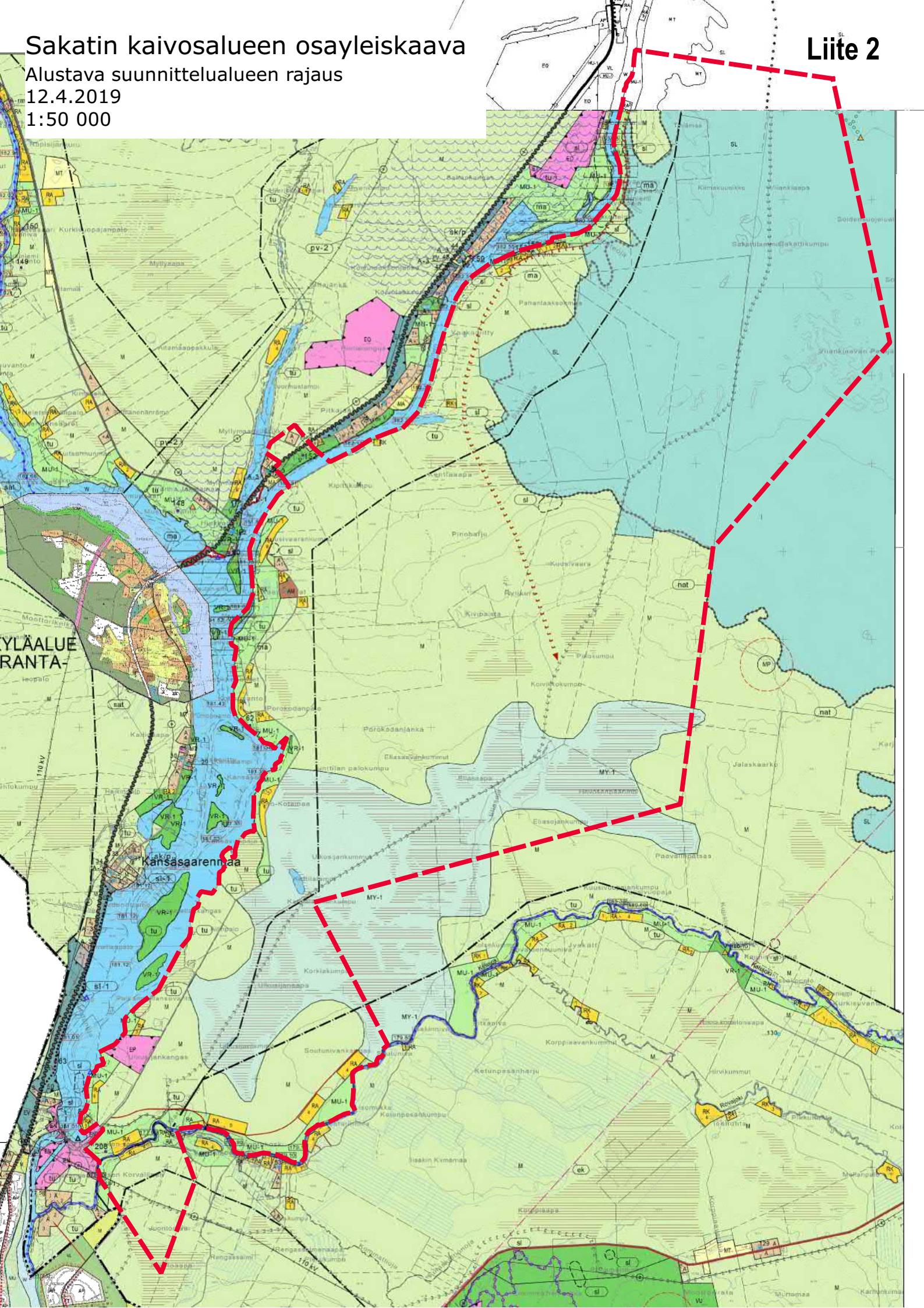
Sakatin kaivosalueen osayleiskaava

Alustava suunnittelualaen rajaus

12.4.2019

1:50 000

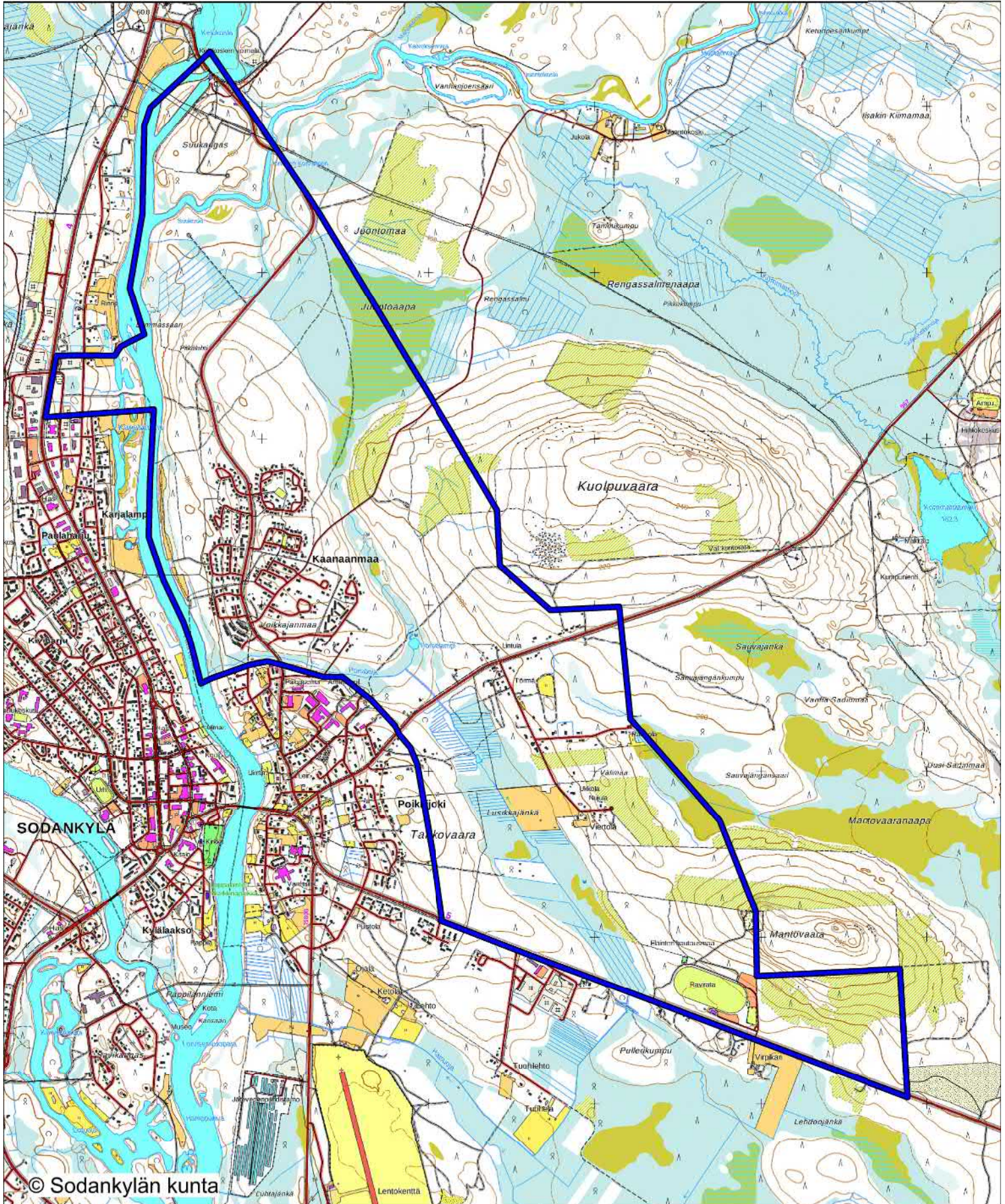
Liite 2





Kirkonkylän osayleiskaavan muutos

Alustava suunnittelualueen rajaus

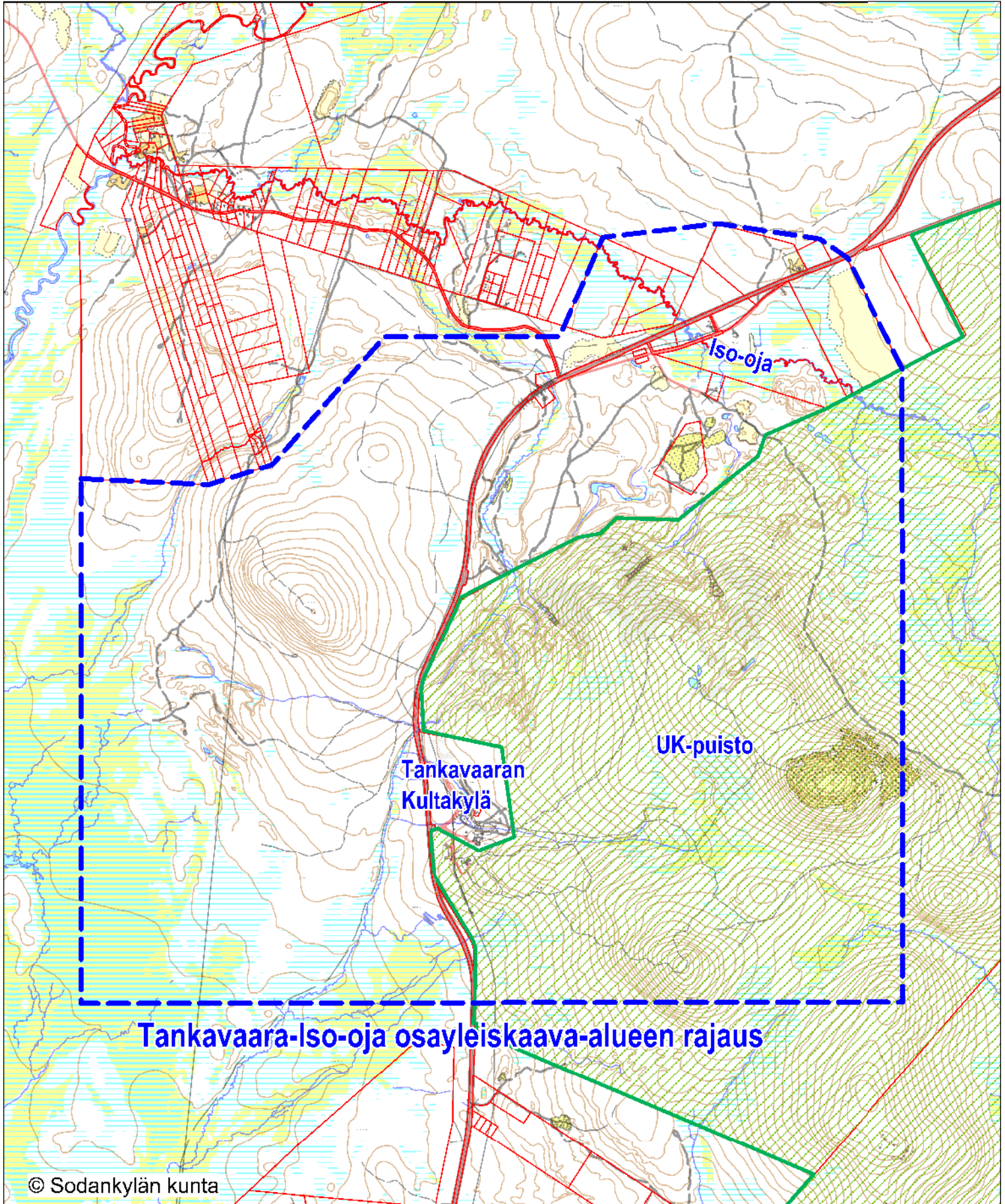




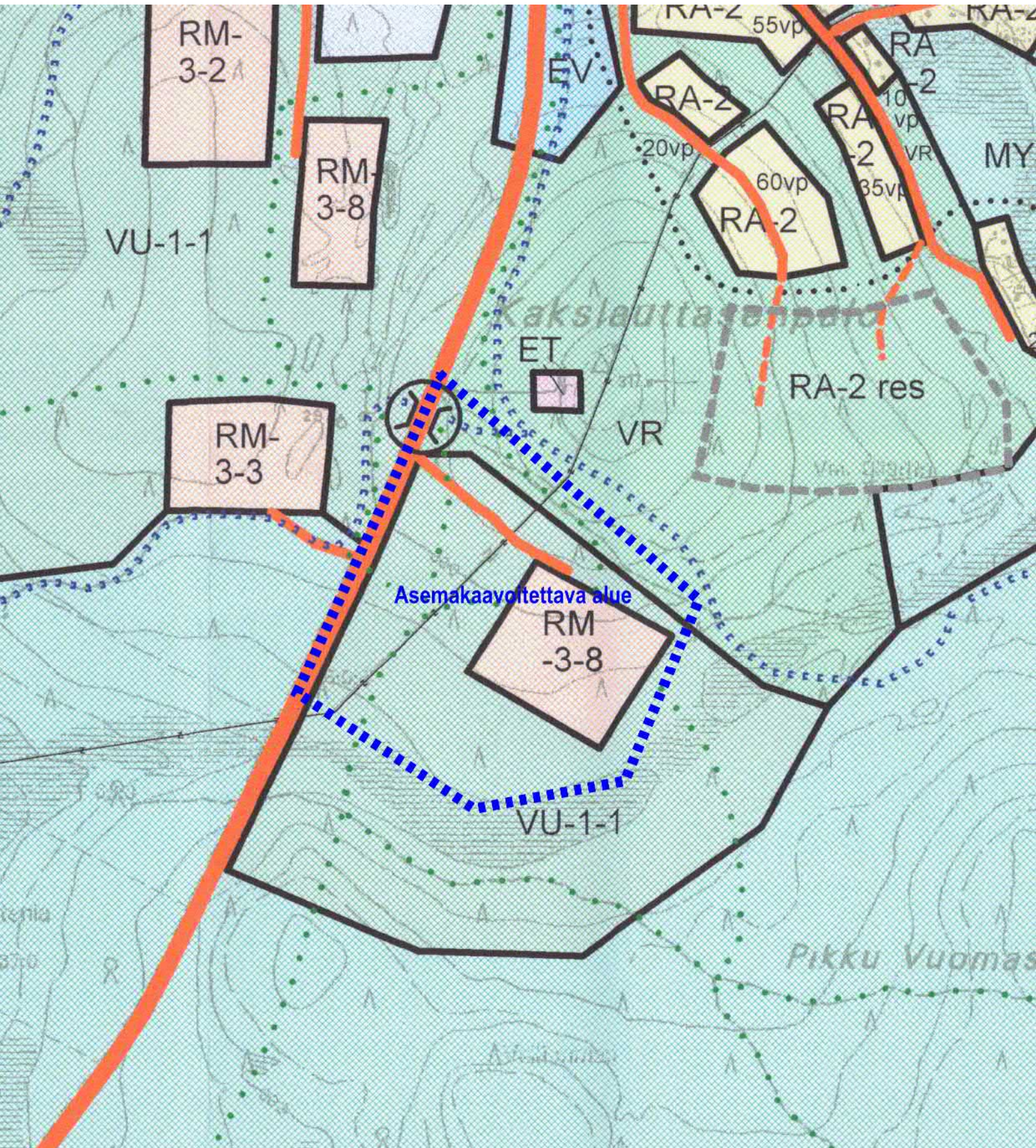
Tankavaara-Iso-oja osayleiskaava

Suunnittelualueen rajaus

Mittakaava 1:38000

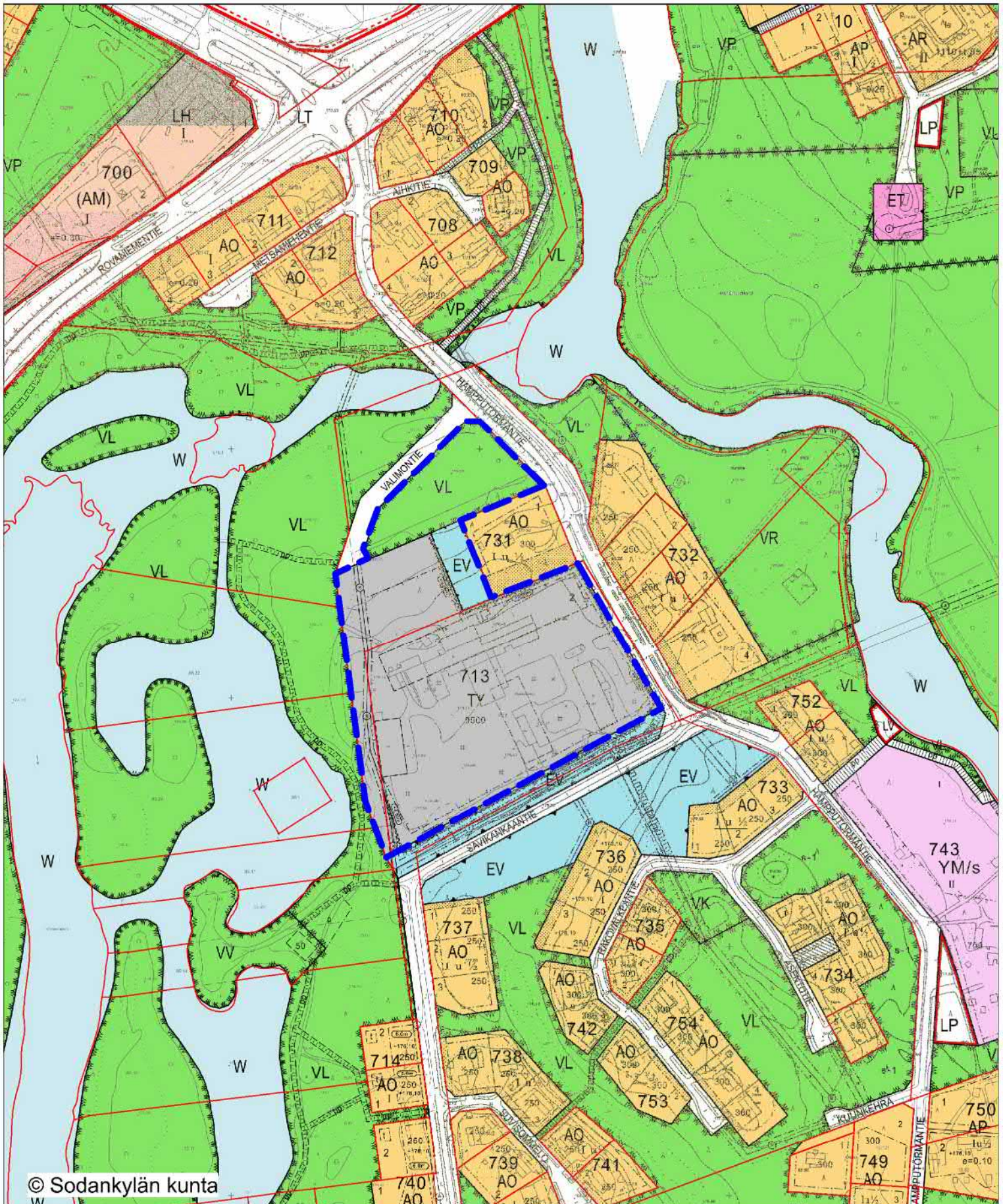


Kakslauttasenpalon asemakaavoitettavan alueen rajaus
Mittakaava 1:10 000



Suunnittelualue rajattu sinisellä katkoviivalla

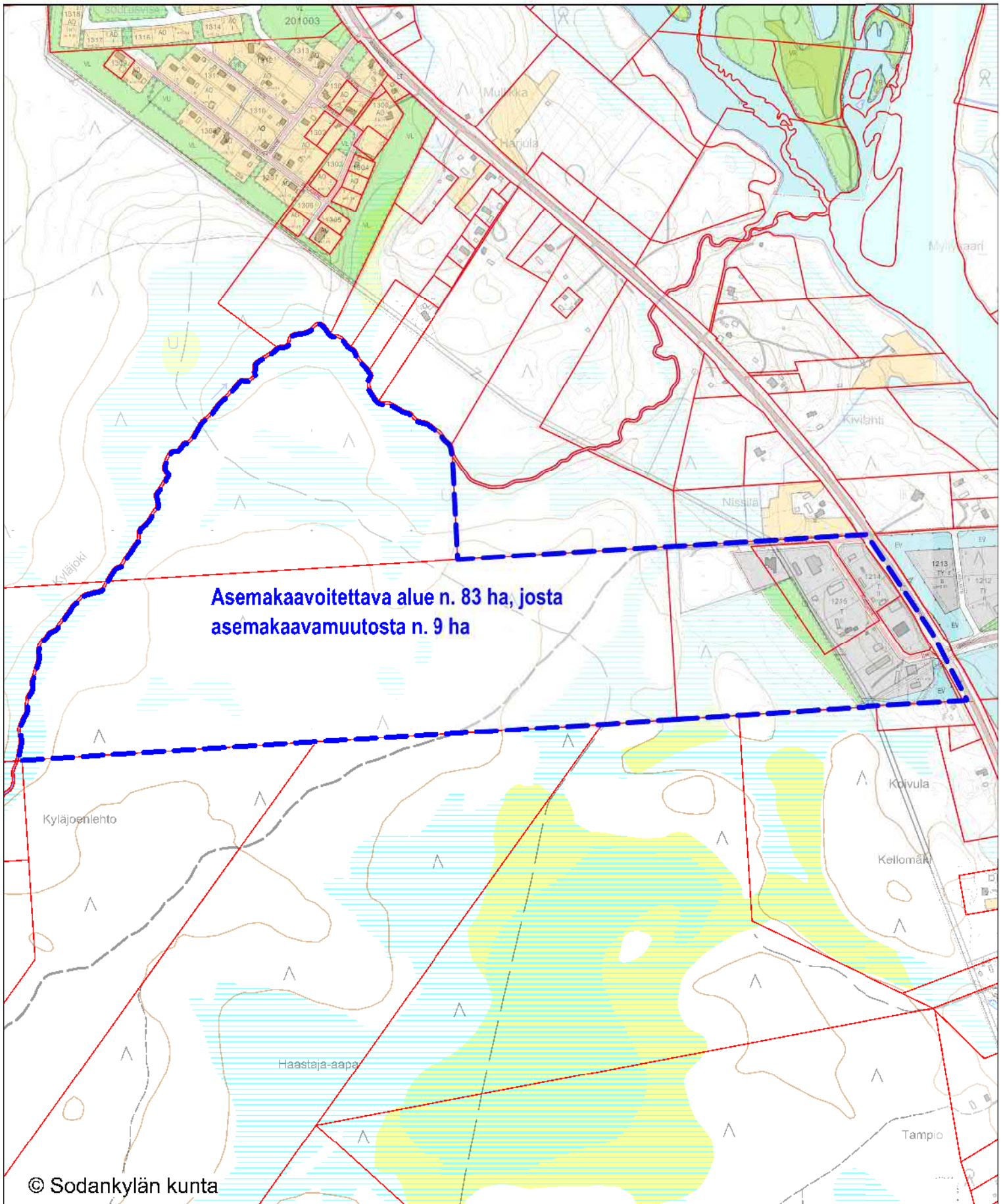
Mittakaava 1:4000



Kylälehdon teollisuusalue

Kaavoitushanke rajattu sinisellä katkoviivalla

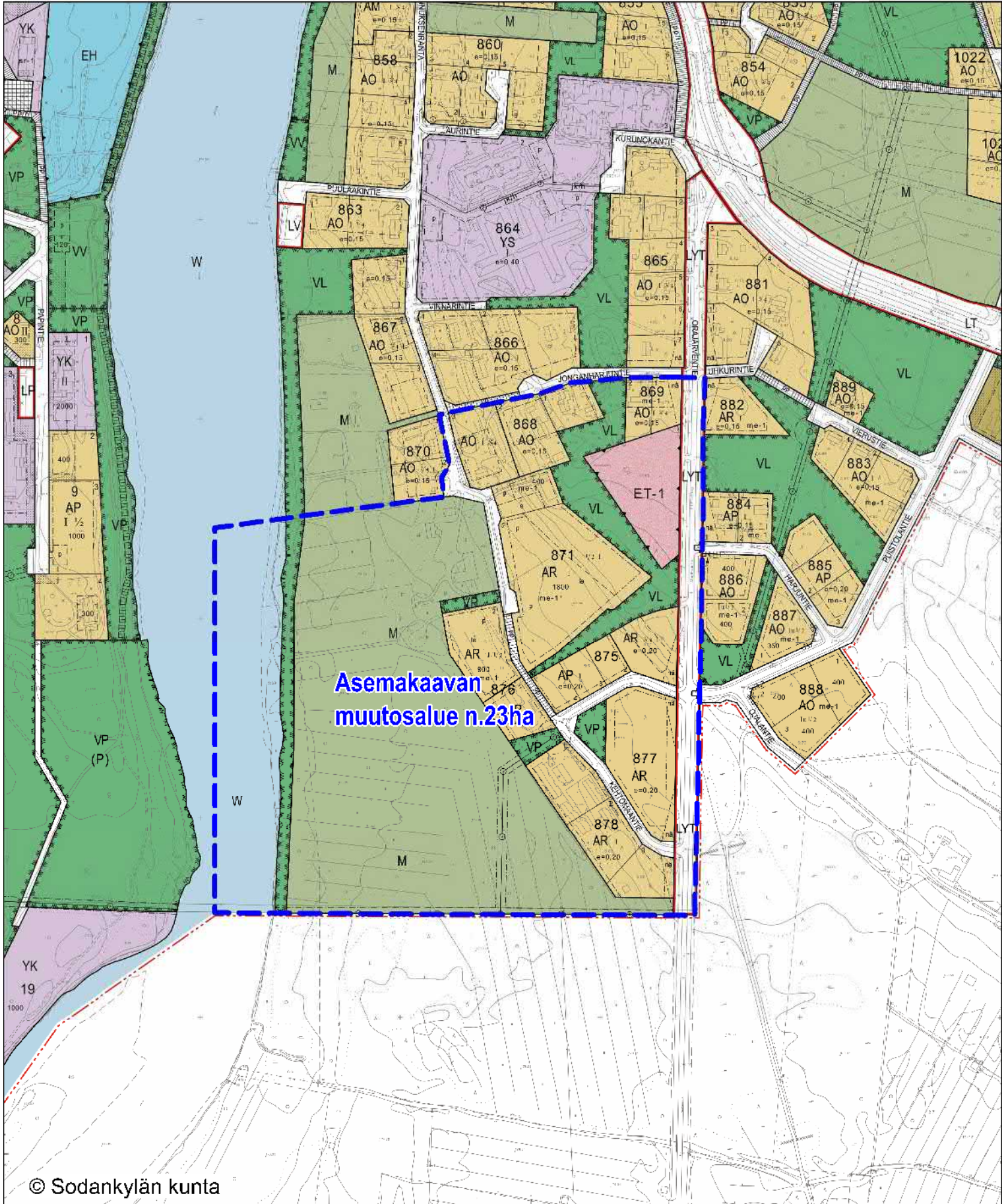
Mittakaava 1:10000



Kehtomaan asemakaavan muutos

Suunnittelualue rajattu sinisellä katkoviivalla

Mittakaava 1:5000

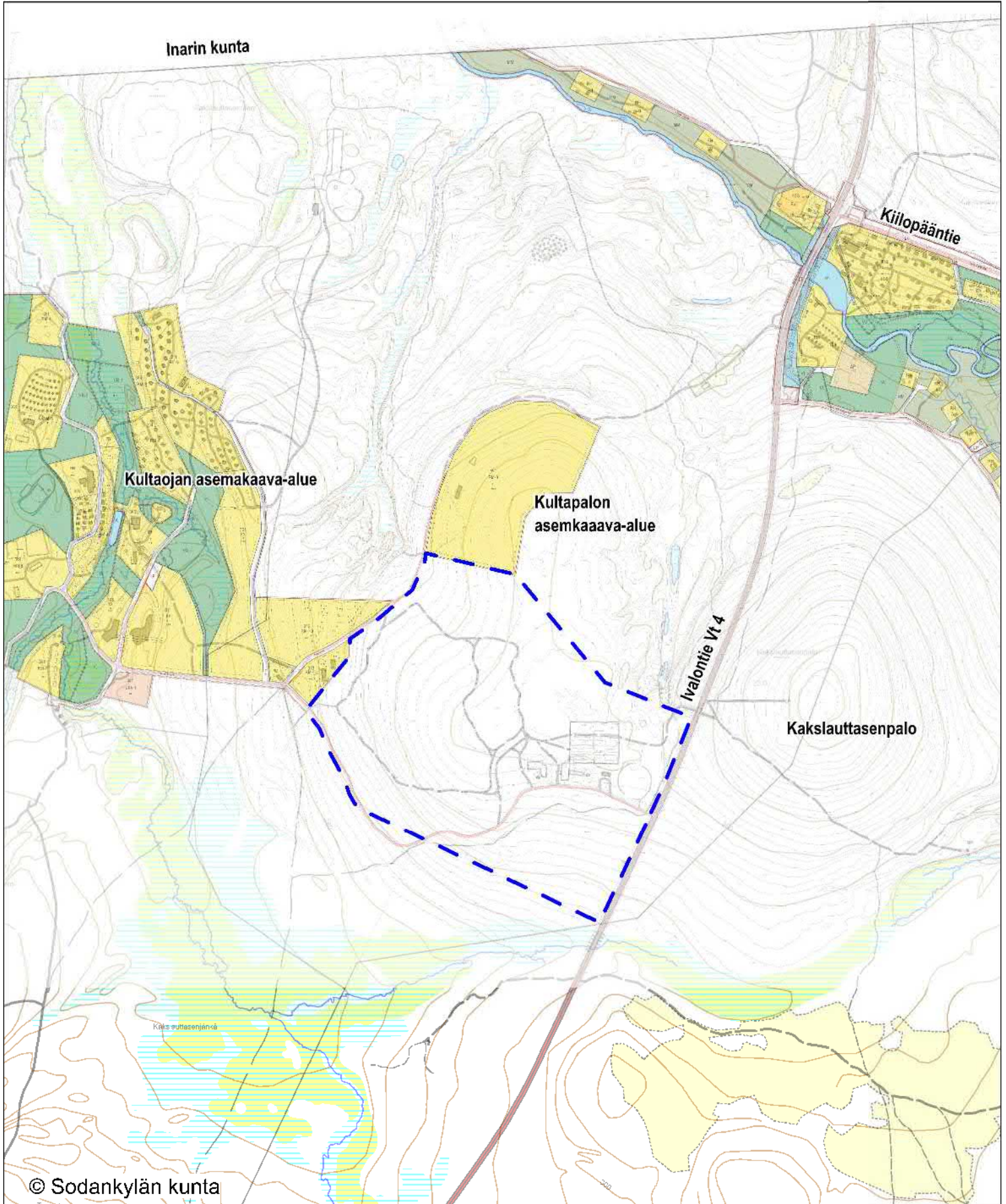


Asemakaavan
muutosalue n.231a

Kultapalon asemakaavan laajennus

Suunnittelualue rajattu sinisellä katkoviivalla

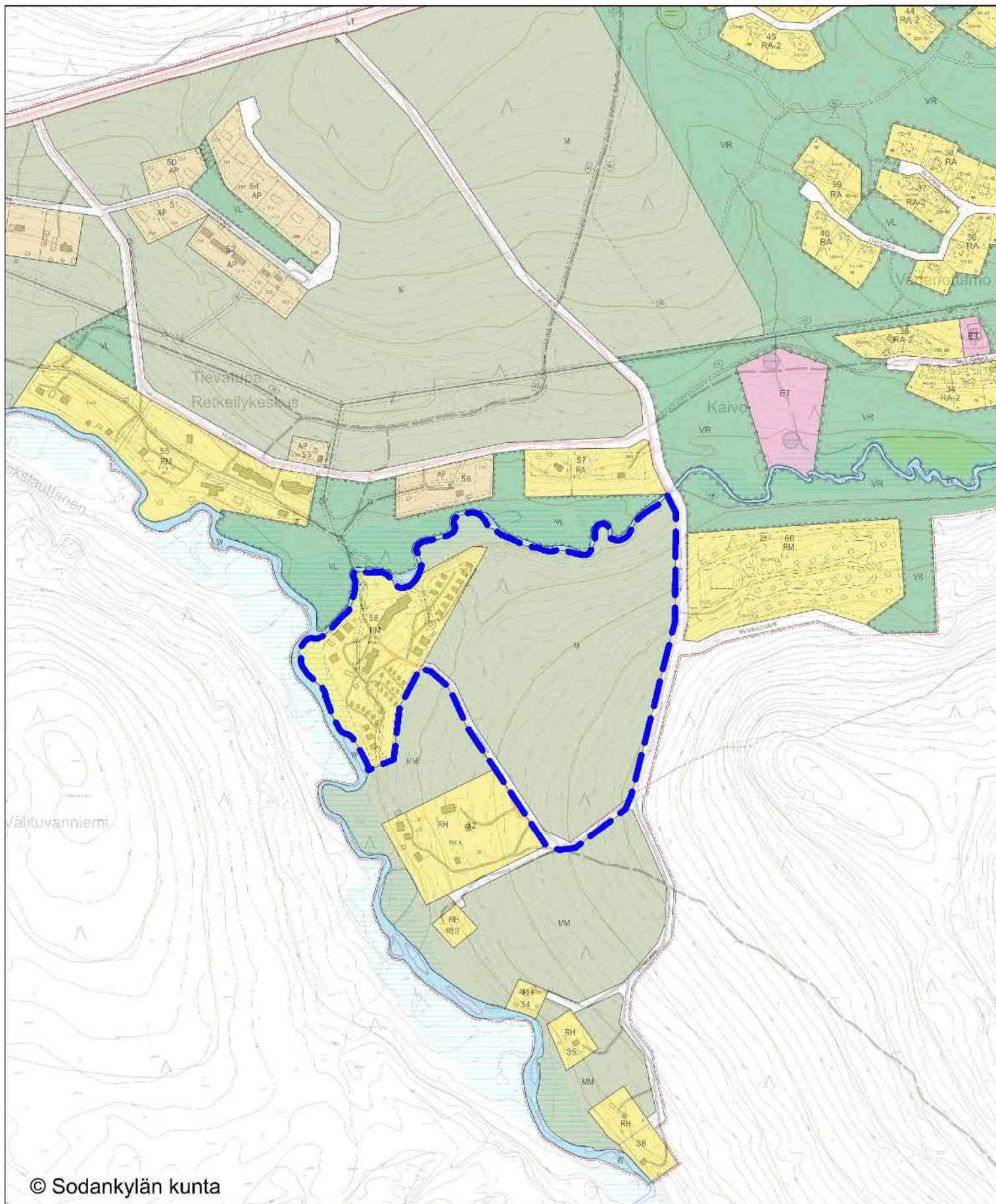
Mittakaava 1:15000



Ahopäännokkien asemakaavan muutos

Suunnittelualue rajattu sinisellä katkoviivalla

Mittakaava 1:8000



Lohjoen ranta-asemakaava

Suunnittelualue rajattu sinisellä katkoviivalla

Mittakaava 1:20000

