



KAAVOITUSKATSAUS 2023



SODANKYLÄN KUNTA

Kh 20.11.2023 § 336

SISÄLLYSLUETTELO

1	JOHDANTO	2
1.1	Kaavoituksen kulku.....	2
2	MAANKÄYTÖN YLEISSUUNNITELMAT	3
2.1	Maakuntakaavoitus.....	3
2.2	Yleiskaavoitus.....	4
2.3	Kaavoitusohjelma 2023 (yleiskaavat).....	4
3	TARKEMMAT MAANKÄYTÖN SUUNNITELMAT	6
3.1	Asemakaavoitus	6
3.2	Kaavoitusohjelma 2023 (asemakaavat)	6
3.3	Kaavoitustarpeet 2024 – 2025	8
4	VAHVISTUNEET MAANKÄYTÖN SUUNNITELMAT	9
4.1	Vuonna 2023 hyväksytyt yleis- ja asemakaavat.....	9
4.2	Voimassaolevat asemakaavat	9
5	KUNNAN ASUNTOTONTTITARJONTA	9

1 JOHDANTO

”Kunnan tulee vähintään kerran vuodessa laatia katsaus kunnassa ja maakunnan liitossa vireillä olevista ja lähiaikoina vireille tulevista kaava-asioista, jotka eivät ole merkitykseltään vähäisiä (*kaavoituskatsaus*). Siinä selostetaan lyhyesti kaava-asiat ja niiden käsittelyvaiheet sekä sellaiset päätökset ja muut toimet, joilla on välitöntä vaikutusta kaavoituksen lähtökohtiin, tavoitteisiin, sisältöön ja toteuttamiseen. Kaavoituskatsauksen yhteyteen on kysynnän sitä edellyttäessä liitettävä arvio asumiseen varattujen tonttien riittävydestä.” (MRL 7 §)

Kaavoituskatsauksessa esitettyjen kohteiden lisäksi voi käynnistyä myös muita kaavoitushankkeita.

1.1 Kaavoituksen kulku

Aloitus

Kaavahankkeen alkuvaiheessa tehdään osallistumis- ja arviointisuunnitelma (OAS). Siinä kuvataan kaavatyön tavoitteet ja lähtökohdat, valmistelun ja päätöksenteon eteneminen, osallistumismahdollisuudet ja tiedottamisen menettelytavat sekä miten kaavan vaikutuksia arvioidaan. Osallistumis- ja arviointisuunnitelmaan voi tutustua kunnan internetsivuilla ja teknisellä osastolla sekä viraston ollessa suljettuna, esimerkiksi kirjastossa. Osallistumis- ja arviointisuunnitelmasta voi kertoa mielipiteensä annetun määräajan kuluessa ja mikäli määräaikaa ei ole annettu, voi osallistumis- ja arviointisuunnitelmasta antaa mielipiteensä koko kaavoitusprosessin ajan. Kaavoituksen käynnistymisestä ilmoitetaan kuulutuksella paikallislehti Sompiossa, kunnan Internet-sivuilla, kirjeitse alueen maanomistajille ja tiedossa oleville maanhaltijoille.

Kaavaluonnos valmisteluaineistoinen

Kaavaluonnoksessa kuvataan alustavasti suunnittelualueen eri osien käyttötarkoitukset ja mm. rakentamisen määrä ja sijoittaminen. Luonnos ja muu kaavan valmisteluaineisto asetetaan nähtäville mielipiteitä varten tekniselle osastolle sekä kunnan internetsivuille. Kiinnostuneilla (osallisilla ja kunnan jäsenillä) on mahdollisuus esittää valmisteluaineistosta mielipiteensä ja tehdä parannusehdotuksia. Merkittävimmistä kaavoista voidaan järjestää myös yleisötilaisuuksia. Kaavan valmisteluaineistosta tiedotetaan kuten osallistumis- ja arviointisuunnitelmastakin.

Kaavaehdotus

Kaavaluonnoksen pohjalta laaditaan kaavaehdotus, jossa otetaan huomioon luonnoksesta saadut mielipiteet. Ehdotus on viimeistelty näkemys alueesta päätöksentekoa varten. Ehdotus sisältää kaavakartan merkintöineen ja määräyksineen sekä kaavaselostuksen. Kunnanhallitukselle esitetään ehdotuksen lisäksi valmistelun aikana tehdyt selvitykset ja esitetyt mielipiteet. Kunnanhallitus joko puoltaa ehdotuksen hyväksymistä tai palauttaa asian uudelleen valmisteltavaksi. Kunnanhallituksen puoltaessa ehdotusta, asetetaan kaavaehdotus julkisesti nähtäville ja nähtävilläolonaikana siitä voi jättää muistutuksen.

Hyväksyminen

Kaavaehdotuksen nähtävillä olon jälkeen se menee kunnanhallituksen kautta valtuuston hyväksyttäväksi. Jos muistutuksia on jätetty, käsitellään ne ja niiden vastineet kunnanhallituksessa, ennen kaavan esittämistä valtuuston hyväksyttäväksi. Kaavan hyväksymisestä ilmoitetaan kuulutuksella kunnan kotisivujen kuulututuksissa sekä ilmoituslehdessä (Sompio).

Vaihe	Toimenpide
Kaavoituksen vireilletulo	Kaavoituspäätös (kunnanhallitus) Ilmoitus vireilletulosta Osallistumis- ja arviointisuunnitelma Viranomaisneuvottelu (tarvittaessa)
Valmisteluvaihe	Vaikutusten arviointi, selvitykset Luonnosvaihtoehdot Mielipiteiden esittäminen kaavaa valmisteltaessa
Ehdotusvaihe	Kaavaehdotus nähtävillä 30 vrk, vähäiset muutokset 14 vrk Muistutus, lausunnot Muistutusten ja lausuntojen käsittely, mahdollisesti uudelleen nähtäville Viranomaisneuvottelu (tarvittaessa)
Hyväksyminen	Esitys kunnanvaltuustolle (kunnanhallitus hyväksyy merkitykseltään vähäiset asema-kaavat) Kaavan hyväksyminen
Valitus	Lapin ELY-keskus voi tehdä oikaisuvaatimuksen Valitus Pohjois-Suomen hallinto-oikeuteen Valitus korkeimpaan hallinto-oikeuteen

2 MAANKÄYTÖN YLEISSUUNNITELMAT

2.1 Maakuntakaavoitus

Maankäyttö- ja rakennuslaki 25 § :

Maakunnan suunnitteluun kuuluvat maakuntasuunnitelma, muuta alueiden käytön suunnittelua ohjaava maakuntakaava ja alueellinen kehittämissuunnitelma. Alueellisesta kehittämissuunnitelmasta säädetään erikseen.

Maakunnan suunnittelussa otetaan huomioon valtakunnalliset tavoitteet sovittaen ne yhteen alueiden käyttöön liittyvien maakunnallisten ja paikallisten tavoitteiden kanssa. Maakuntasuunnitelmassa osoitetaan maakunnan tavoiteltu kehitys.

Maakuntakaavassa esitetään alueiden käytön ja yhdyskuntarakenteen periaatteet ja osoitetaan maakunnan kehittämisen kannalta tarpeellisia alueita. Aluevarauksia osoitetaan vain siltä osin ja sillä tarkkuudella kuin alueiden käyttöä koskevien valtakunnallisten tai maakunnallisten tavoitteiden kannalta taikka useamman kuin yhden kunnan alueiden käytön yhteen soittamiseksi on tarpeen.

Pohjois-Lapin maakuntakaava, johon kuuluvat Sodankylän, Inarin ja Utsjoen kuntien alueet, on vahvistettu valtioneuvostossa 27.12.2007. Maakuntakaava on saanut lainvoiman 28.1.2008. Pohjois-Lapin maakuntakaavan 2040 laadinta on käynnistetty vuonna 2017 ja kaava palautui valmisteluun Lapin liiton valtuustossa 17.5.2021. Seuraavana vaiheena on maakuntakaavaehdotuksen nähtäville asettaminen. Maakuntakaavan hyväksyminen on arviolta vuoden 2024 aikana.

Sodankylän kunnan alueella on vireillä Sakatin vaihemaakuntakaava, jossa tutkitaan Sakatin kaivoksen aluevarausten edellytyksiä maakuntakaavatasolla. Sakatin vaihemaakuntakaava on tullut vireille 1.10.2020, jolloin asetettiin nähtäville kaavan osallistumis- ja arviointisuunnitelma (OAS).

Sodankylän kunnan alueella on myös vireillä Ikkarin vaihemaakuntakaava, joka on tullut vireille 3.5.2023, jolloin asetettiin nähtäville kaavan osallistumis- ja arviointisuunnitelma (OAS).

2.2 Yleiskaavoitus

Maankäyttö- ja rakennuslaki 35 § :

Yleiskaavan tarkoituksena on kunnan tai sen osan yhdyskuntarakenteen ja maankäytön yleispiirteinen ohjaaminen sekä toimintojen yhteen sovittaminen. Yleiskaava voidaan laatia myös maankäytön ja rakentamisen ohjaamiseksi määrättyllä alueella.

Yleiskaavassa esitetään tavoitellun kehityksen periaatteet ja osoitetaan tarpeelliset alueet yksityiskohtaisen kaavoituksen ja muun suunnittelun sekä rakentamisen ja muun maankäytön perustaksi.

Yleiskaava voidaan laatia myös vaiheittain tai osa-alueittain.

2.3 Kaavoitusohjelma 2023 (yleiskaavat)

Kaavahankekohtaisesti on esitetty kaavan laatija sekä toteutunut ja arvioitu suunnittelu-aikataulu.

1. **Sakatin osayleiskaava.** Kaivoshankkeeseen kuuluu maanalainen kaivos, sinne johdettava tunneli, maanpäällinen kaivosalue, sivukivi- ja rikastushiekka-alueet sekä yhdystiet. Lakisääteinen ympäristövaikutusten arviointi (YVA) on päättynyt vuoden 2023 aikana. (Liite 1)

Kaavan käynnistäminen: Kunnanhallitus 29.1.2019 § 35
Kaavan laatija: Ramboll Finland Oy
OAS nähtäville: 29.5.2019
Valmisteluaineisto nähtävillä: 8.3. – 30.4.2021

Ehdotus nähtävillä:
Hyväksyminen:

2. **Kirkonkylän osayleiskaavan muutos.** Kaavan muutoksessa tutkitaan ja ratkaistaan mahdollisten kaivoksen yhdystien ja valtatie 5 tieyhteyksien osoittaminen taajama-alueella sekä sovitaan liikenneyhteyksiin asumisen, virkistysalueiden sekä teollisuus- ja varastoalueiden aluevaraukset. (Liite 2)

Kaavan käynnistäminen: Kunnanhallitus 29.1.2019 § 36
Kaavan laatija: Sweco Infra & Rail Oy
OAS nähtävälle: 24.8.2020
Valmisteluaineisto nähtävillä: 8.3. – 30.4.2021
Ehdotus nähtävillä:
Hyväksyminen:

3. **Tankavaara-Iso-oja osayleiskaavan laadinta.** Tankavaaran alueella on kehitetty majoitustoimintaa ja UKK-puiston rajausta on muutettu, jotta entisen luontokeskuk- sen aluetta voidaan kehittää matkailutoimintaan. Tankavaaran pohjoispuolella on myös alueita, joita voidaan kehittää matkailuun. Alueen kokonaisvaltainen kehittäminen tulisi suunnitella yleiskaavoituksella, jotta voidaan varmistaa alueen kehittä- minen ja yhteensovittaminen matkailun, poronhoidon ja metsätalouden sekä UKK-puis- ton maankäytön suhteen. (Liite 3)

Kaavan käynnistäminen: Kunnanhallitus 7.5.2019 § 201
Kaavan laatija: FCG Suunnittelu ja Tekniikka Oy
OAS nähtävälle: 30.4.2020
Valmisteluaineisto nähtävillä: 1/2024
Ehdotus nähtävillä: 5/2024
Hyväksyminen: 9/2024

4. **Ikkarin osayleiskaavan laadinta.** Kaivoshankkeeseen kuuluu avolouhos, maan- alainen kaivos ja sinne johtava tunneli, maanpäällinen kaivosalue, infraa, kaivan- naisjätteiden läjitysalueet sekä yhdystiet. Lakisääteinen ympäristövaikutusten arvi- ointi (YVA) on käynnistynyt vuoden 2023 aikana. (Liite 4)

Kaavan käynnistäminen: Kunnanhallitus 7.12.2022 § 471
Kaavan laatija: Sweco Finland Oy
OAS nähtävälle: 12/2023
Valmisteluaineisto nähtävillä:
Ehdotus nähtävillä:
Hyväksyminen:

3 TARKEMMAT MAANKÄYTÖN SUUNNITELMAT

3.1 Asemakaavoitus

Maankäyttö- ja rakennuslaki 50 § :

Alueiden käytön yksityiskohtaista järjestämistä, rakentamista ja kehittämistä varten laaditaan asemakaava, jonka tarkoituksena on osoittaa tarpeelliset alueet eri tarkoituksia varten ja ohjata rakentamista ja muuta maankäyttöä paikallisten olosuhteiden, kaupunki- ja maisemakuvan, hyvän rakentamistavan, olemassa olevan rakennuskannan käytön edistämisen ja kaavan muun ohjaustavoitteen edellyttämällä tavalla.

Asemakaavan muutos voidaan laatia myös vaiheittain.

3.2 Kaavoitusohjelma 2023 (asemakaavat)

Kaavahankekohtaisesti on esitetty kaavan laatija sekä toteutunut ja arvioitu suunnittelu-aikataulu.

- 1. Kultapalon asemakaavan laajennus Kakslauttasan alueella.** Asemakaavoituksen tavoitteena on kaavoittaa alueelle yleiskaavan mukaisesti ohjelmapalvelujen korttelialue, jolle saa sijoittua mm. vetokoirasafaritoimintaa ja siihen tarvittavia rakennuksia. Lisäksi asemakaavassa tulee osoitettavaksi yleiskaavassa osoitetut ohjelmapalvelureitit, moottorikelkkailureitti ja alueen liittymät valtatiehen. (Liite 5)

Kaavan käynnistäminen: Kunnanhallitus 17.12.2019 § 480

Kaavan laatija: Seitap Oy

OAS nähtäville: 27.1.2020

Valmisteluaineisto nähtävillä: 28.1. – 1.3.2021

Ehdotus nähtävillä: 7.11. – 9.12.2022

Hyväksyminen: 1/2024

- 2. Ahopäänokkien asemakaavan muutos Muotkan majan alueella Kakslauttassa.** Kaavan muutoksen tavoitteena olisi laajentaa matkailupalvelualueiden (RM) korttelialuetta ja osoittaa alueelle tarpeellinen määrä rakennusoikeutta. (Liite 6)

Kaavan käynnistäminen: Kunnanhallitus 17.12.2019 § 479

Kaavan laatija: Kunta

OAS nähtäville:

Valmisteluaineisto nähtävillä:

Ehdotus nähtävillä:

Hyväksyminen:

- 3. Kelukoskenmaan asemakaavan laadinta.** Alueelle on tarkoitus laatia asemakaava, jossa varaudutaan kaivostoimialan tarvitsemiin tontti- ja toimitilarpeisiin. (Liite 7)

Kaavan käynnistäminen: Kunnanhallitus 17.12.2019 § 479
Kaavan laatija: Kunta
OAS nähtäville: 19.4.2021
Valmisteluaineisto nähtävillä: 21.9. - 23.10.2023
Ehdotus nähtävillä: 2/2024
Hyväksyminen: 4/2024

- 4. Kylälehdon teollisuusalueen asemakaavoitus kirkonkylän alueella.** Alueelle tavoitellaan uutta teollisuusaluetta, johon voitaisiin osoittaa arviolta noin 20 uutta teollisuustonttia. Kaavoitukselle ei ole vielä asetettu aikataulutavoitteita, koska kaavoituksella varaudutaan pitkällä ajalla kirkonkylän teollisuustonttien tarpeeseen. (Liite 8)

Kaavan käynnistäminen: Kunnanhallitus 4.12.2018 § 399
Kaavan laatija: Kunta
OAS nähtäville:
Valmisteluaineisto nähtävillä:
Ehdotus nähtävillä:
Hyväksyminen:

- 5. Kirkonkylän asemakaavan muutos Nilimellan ja Kitisen itäpuolen ranta-alueella.** Asumisalueiden ja Nilimellan alueen kasvaneen käytön myötä asemakaavallinen päivittäminen ja kehittäminen on tullut ajankohtaiseksi. Keskeisiä maankäytön suunnittelun tehtäviä olisi tutkia ja ratkaista Nilimellan palvelurakentaminen ja uimaranta-alue, alueen liikenneyhteydet sekä rantareitin ja asumisen sijoittuminen. (Liite 9)

Kaavan käynnistäminen: Kunnanhallitus 27.9.2021 § 406
Kaavan laatija: Kunta
OAS nähtäville: 17.6.2022
Valmisteluaineisto nähtävillä: 30.3. - 2.5.2023
Ehdotus nähtävillä: 2/2024
Hyväksyminen: 4/2024

- 6. Kirkonkylän asemakaavan muutos, Kaikutie.** Alueelle tavoitellaan teollisuustonttien muuttamista pientaloasumiselle. (Liite 10)

Kaavan käynnistäminen: Kunnanhallitus 27.9.2021 § 412
Kaavan laatija: Kunta
OAS nähtäville: 1.6.2023
Valmisteluaineisto nähtävillä: 21.9. - 23.10.2023
Ehdotus nähtävillä: 2/2024
Hyväksyminen: 4/2024

- 7. Luoston asemakaavan muutos kortteleissa 279-280.** Alueelle tavoitellaan tonttien muuttamista pysyvään asumiseen. (Liite 11)

Kaavan käynnistäminen: Kunnanhallitus 27.9.2021 § 411
Kaavan laatija: Kunta
OAS nähtäville: 2.9.2022
Valmisteluaineisto nähtävillä: 5.12.2022 - 9.1.2023
Ehdotus nähtävillä: 19.10. - 17.11.2023
Hyväksyminen: 2/2024

8. Luoston asemakaavan muutos korttelissa 87. Alueelle tavoitellaan liikerakennus-korttelin tonttijaon muuttamista. (Liite 12)

Kaavan käynnistäminen: Kunnanhallitus 27.9.2021 § 411
Kaavan laatija: Kunta
OAS nähtäville: 2.9.2022
Valmisteluaineisto nähtävillä: 5.12.2022 - 9.1.2023
Ehdotus nähtävillä: 19.10. - 17.11.2023
Hyväksyminen: 2/2024

Kirkonkylän asemakaavan muutos, kortteli 88. Asemakaava muutoksessa tutkitaan ja ratkaista korttelin 88 käyttötarkoitus, tonttijako, rakentamisen määrä sekä korttelin sisäiset liikenneyhteydet. (Liite 13)

Kaavan käynnistäminen: Kunnanhallitus 20.2.2023 § 60
Kaavan laatija: Kunta
OAS nähtäville: 1.6.2023
Valmisteluaineisto nähtävillä: 2.11. – 1.12.2023
Ehdotus nähtävillä: 3/2024
Hyväksyminen: 5/2024

Kirkonkylän asemakaavan muutos, Kylälaakso. Kylälaakson rivitalojen kortteliin 14 on tarpeen osoittaa alueelle rivitalorakentamiseen soveltuvaa asuntorakentamista, jotta asemakaava vastaa suunniteltua käyttötarkoitusta. (Liite 14)

Kaavan käynnistäminen: Kunnanhallitus Kh 20.2.2023 § 59
Kaavan laatija: Kunta
OAS nähtäville: 1.6.2023
Valmisteluaineisto nähtävillä: 7.9. - 9.10.2023
Ehdotus nähtävillä: 12/2023
Hyväksyminen: 2/2024

3.3 Kaavoitustarpeet 2024 – 2025

Kaavoituskohteet ovat sellaisia, joissa on tunnistettu maankäytön suunnittelun tarpeita. Kohteet edellyttävät vielä kaavoitustarpeen arviointia. Kaavoitusten käynnistämisestä tehdään erilliset käynnistämispäätökset ja kaavoituskohteina voi tulla esille myös muita kuin tässä kaavoituskatsauksessa mainitut.

- Metsävainion asemakaavan laajennusta arvioidaan loppuvuoden 2023 tai vuoden 2024 aikana.
- Kirkonkylän korttelin 26 asemakaavan muuttamisesta on tehty kaavoitusaloite ja kaavan käynnistämistä arvioidaan vuoden 2024 aikana.
- Suunnitellun Sakatin kaivoksen yhdystien ja valtatie 5:n uudelleen linjauksen mukainen asemakaavoitus kirkonkylän alueella, johon liittyy Pohjantien alue. Asemakaavoituksen käynnistämistä arvioidaan vuoden 2024 aikana.
- Sakatin teollisuusalueen asemakaavoituksen käynnistämistä arvioidaan vuoden 2024 aikana.
- Ikkarin teollisuusalueen asemakaavoituksen käynnistämistä arvioidaan vuoden 2024 aikana.
- Uuden torialueen asemakaavan muuttamista arvioidaan vuoden 2024 aikana.
- Varuskunnan asuntoalueen ja Rissasenperän alueen asemakaavoituksen käynnistämistä arvioidaan vuoden 2024 aikana. Alueella on tarpeellista tarkastella uusien asuinrakennuspaikkojen sijoittumista ja ulkoilureitin sijoittumista, joka palvelisi alueen asukkaita sekä koulukeskuksen oppilaiden käyttöä.
- Tähtelän alueen asemakaavoitusta arvioidaan vuoden 2024 aikana. Alueelle on tavoitteena tarkastella Tähtelän alueen toimintojen turvaaminen ja kehittämisedellytykset.

Asemakaavojen ajantasaisuutta arvioidaan tarpeen mukaan maankäyttö- ja rakennuslain 60 §:n mukaisesti.

4 VAHVISTUNEET MAANKÄYTÖN SUUNNITELMAT

4.1 Vuonna 2023 hyväksytyt yleis- ja asemakaavat

1. Metsävainio 2 asemakaavan laajennus ja muutos, kh 20.2.2023 § 61
2. Poikajuntin teollisuusalueen asemakaava, kh 13.3.2023 § 81
3. Kantapäävaaran asemakaava, kh 15.5.2023 § 155

4.2 Voimassaolevat asemakaavat

Kunnan ajantasaiset asemakaavayhdistelmät ovat nähtävissä kunnan kotisivujen karttapalvelussa sekä kunnanviraston teknisellä osastolla (MRA 29 §).

5 KUNNAN ASUNTOTONTTITARJONTA

Sodankylän kunnalla on kirkonkylän alueella vapaita asemakaavan mukaisia omakoti- ja rivitalotontteja tarjolla Metsävainion, Kaanaanmaan, Petäjärannan, Savikankaan ja vanhan raviradan alueilla sekä Luoston Kantapäävaaran alueella.

Kirkonkylässä on lisäksi yksityisten omistamia rakentamattomia pientalotontteja asemakaava-alueella. Kunnan ja yksityisten omistamia rakennuspaikkoja on tarjolla myös maaseutukylissä.

Sodankylässä 27.10.2023

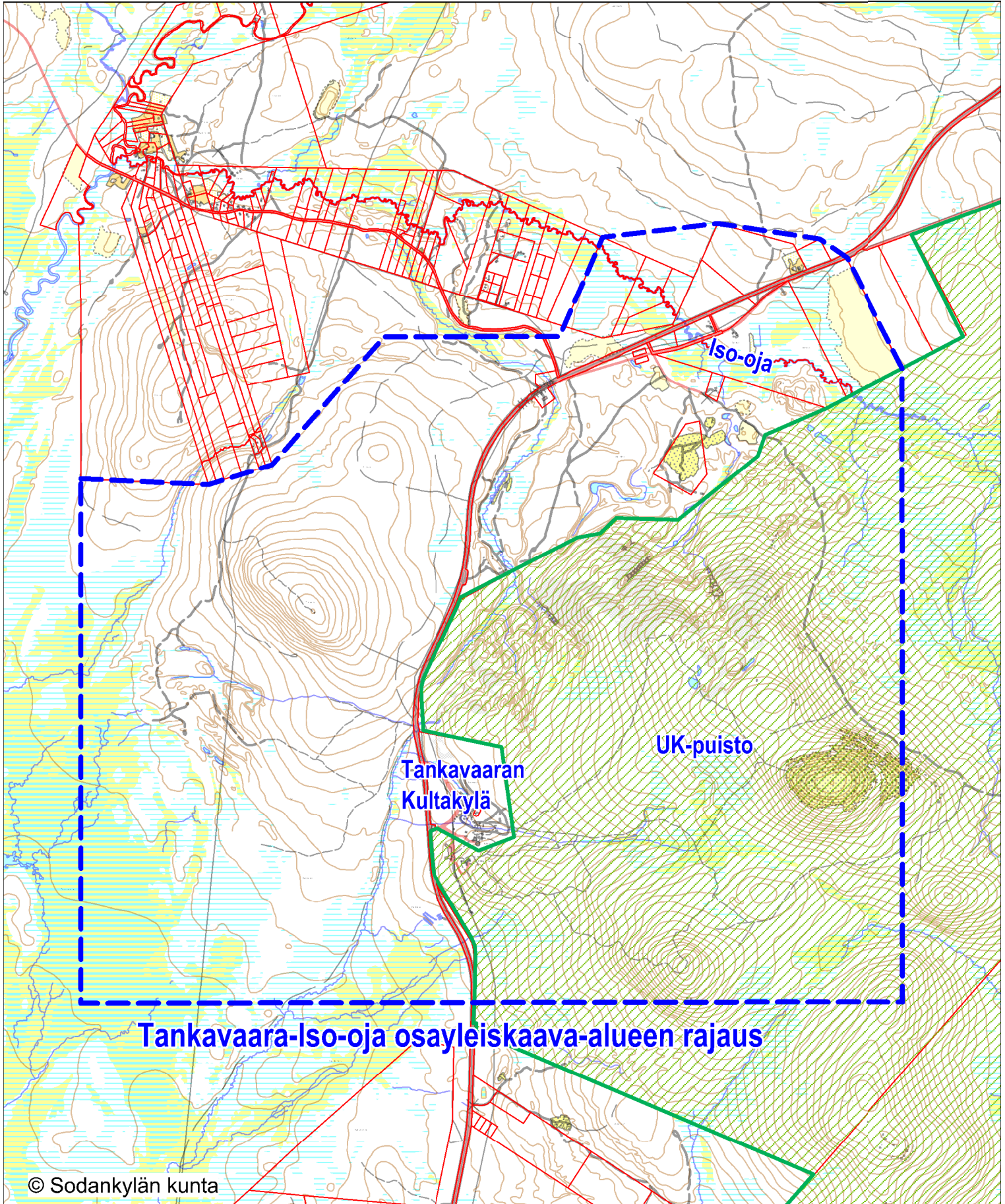
Ari Pesonen
Kehitysjohtaja



Tankavaara-Iso-oja osayleiskaava

Suunnittelualueen rajaus

Mittakaava 1:38000



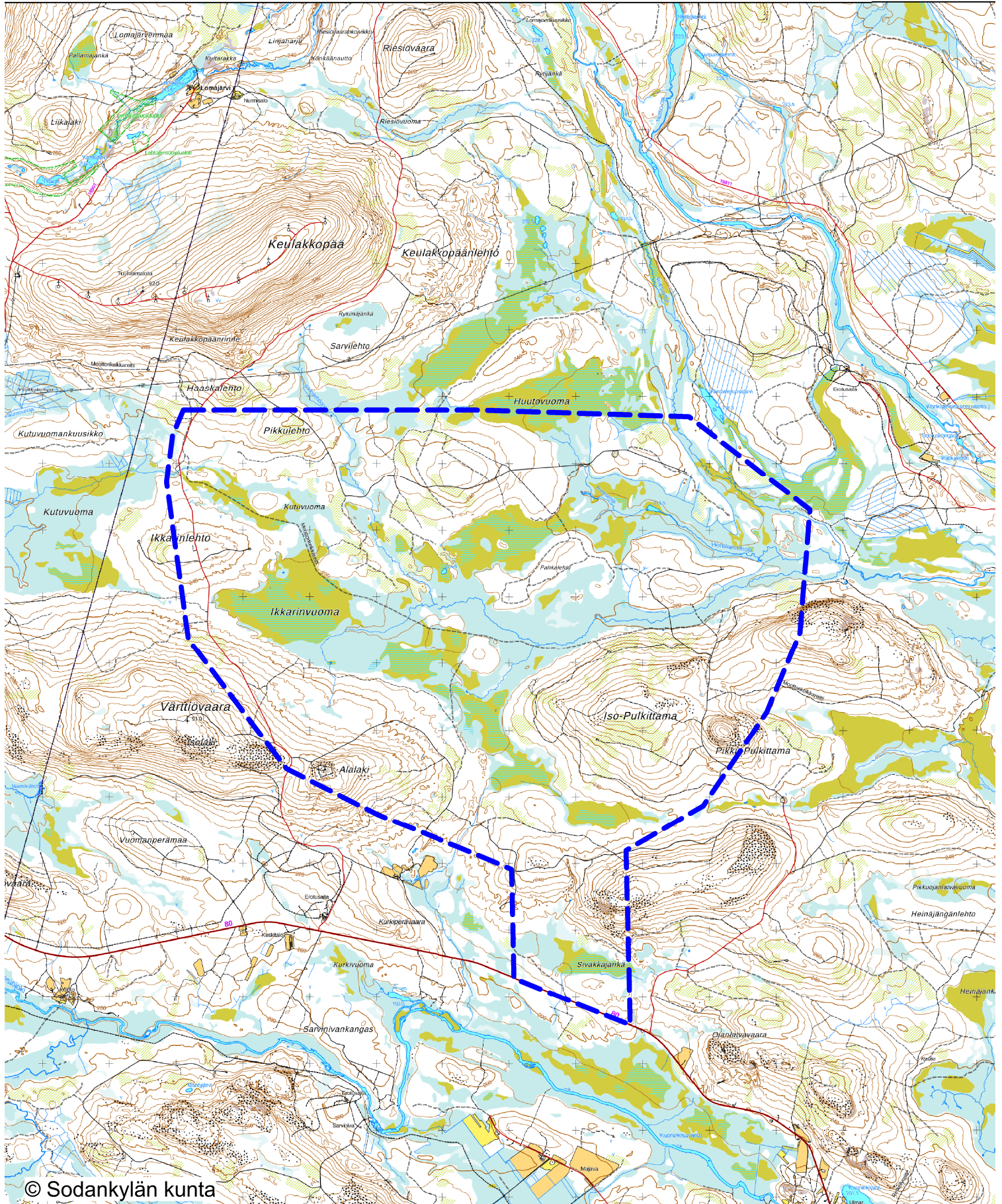


Ikkarin kaivosalueen osayleiskaava

Suunnittelualan rajaus

Mittakaava 1:75000

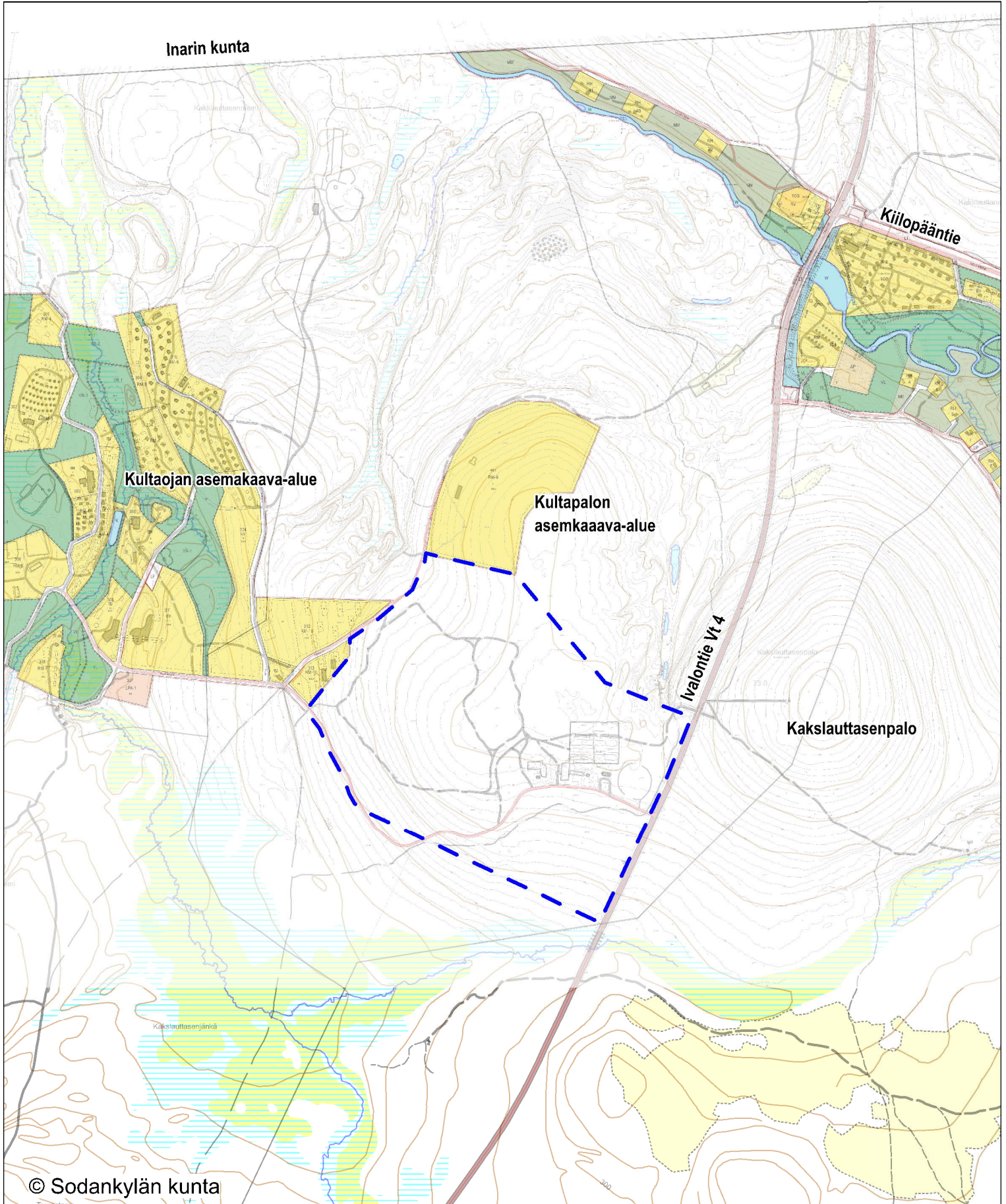
Liite 4



Kultapalon asemakaavan laajennus

Suunnittelualue rajattu sinisellä katkoviivalla

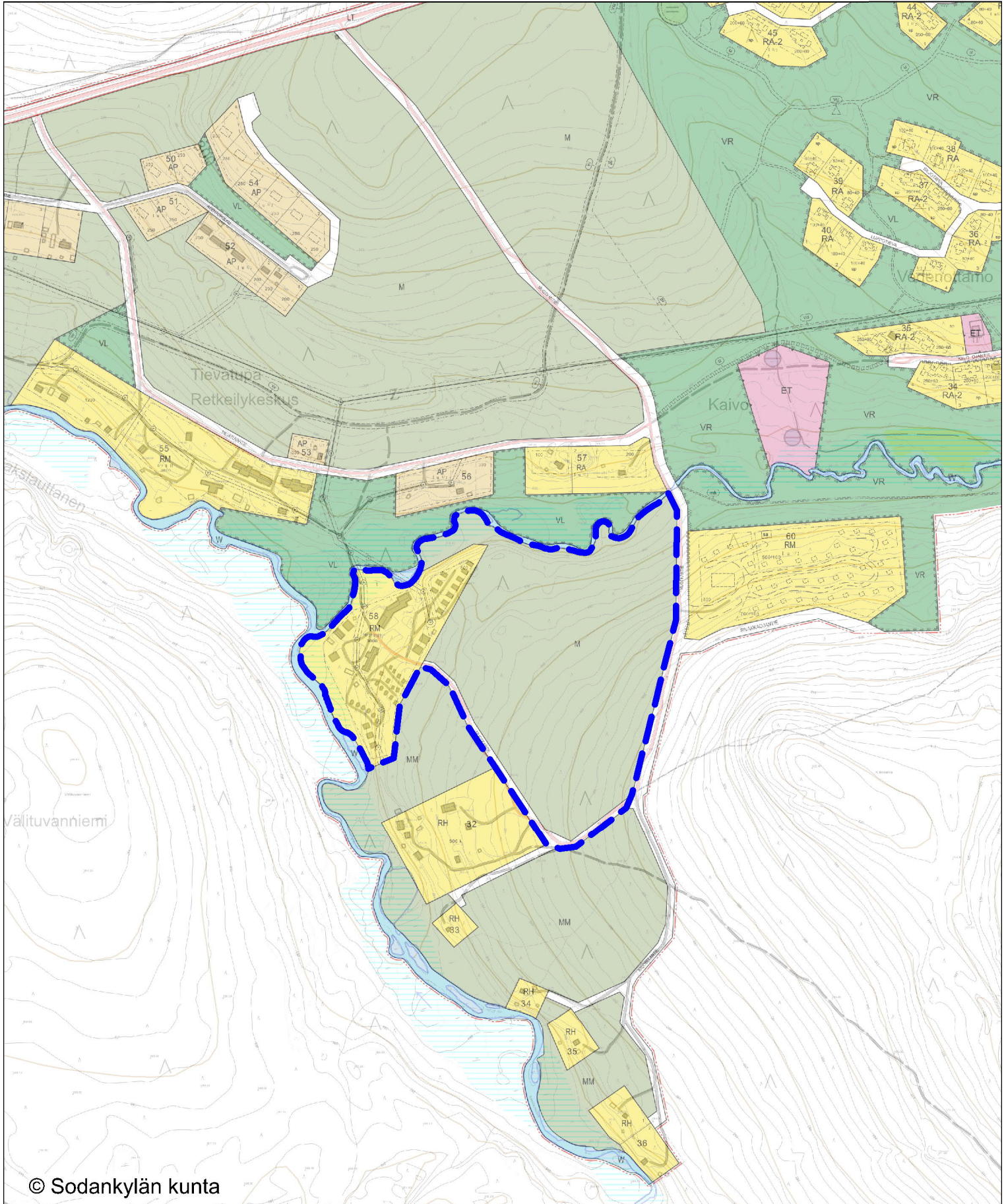
Mittakaava 1:15000



Ahopäännokkien asemakaavan muutos

Suunnittelualue rajattu sinisellä katkoviivalla

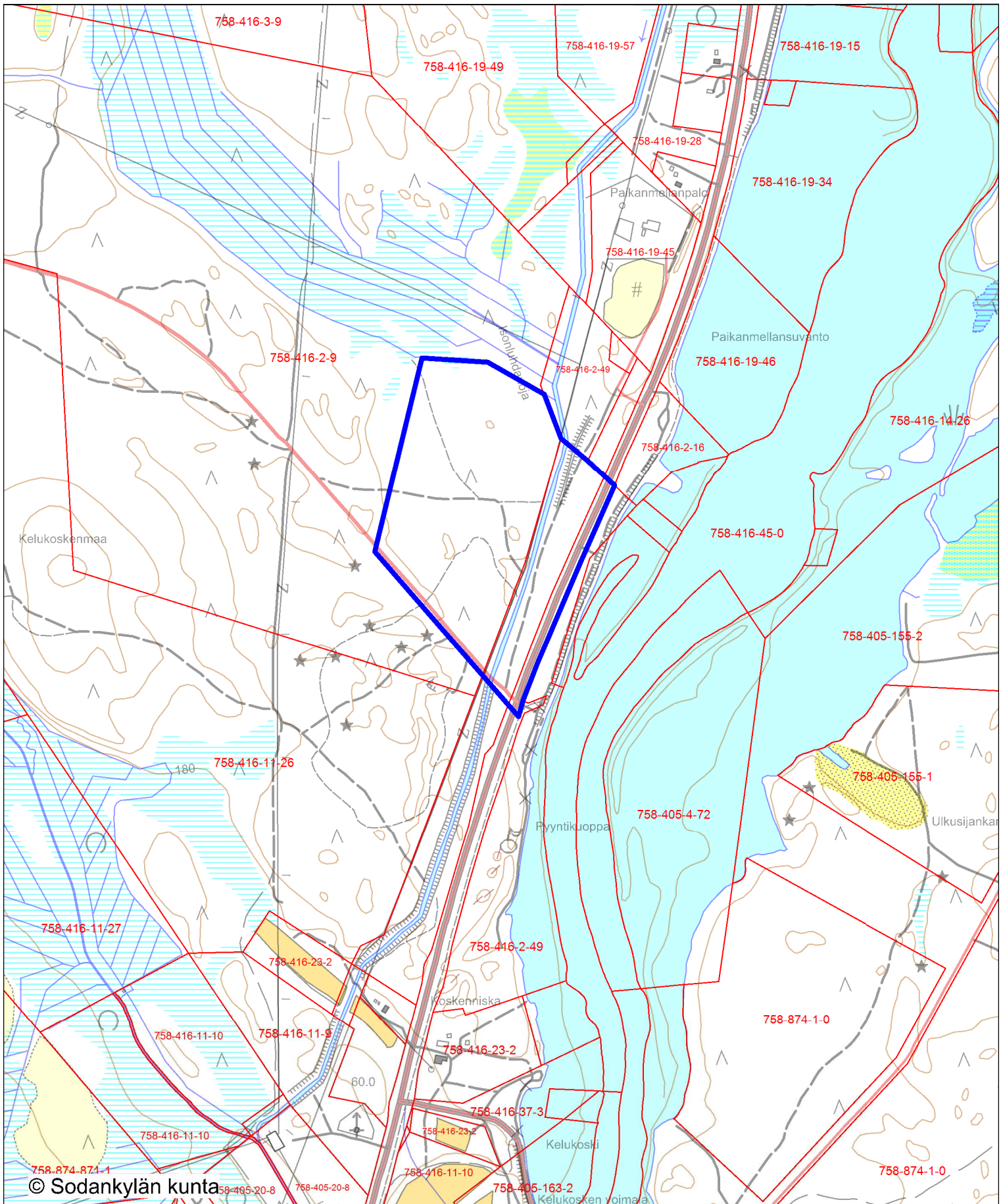
Mittakaava 1:8000



Kelukoskenmaan asemakaava

Suunnittelualue rajattu sinisellä viivalla

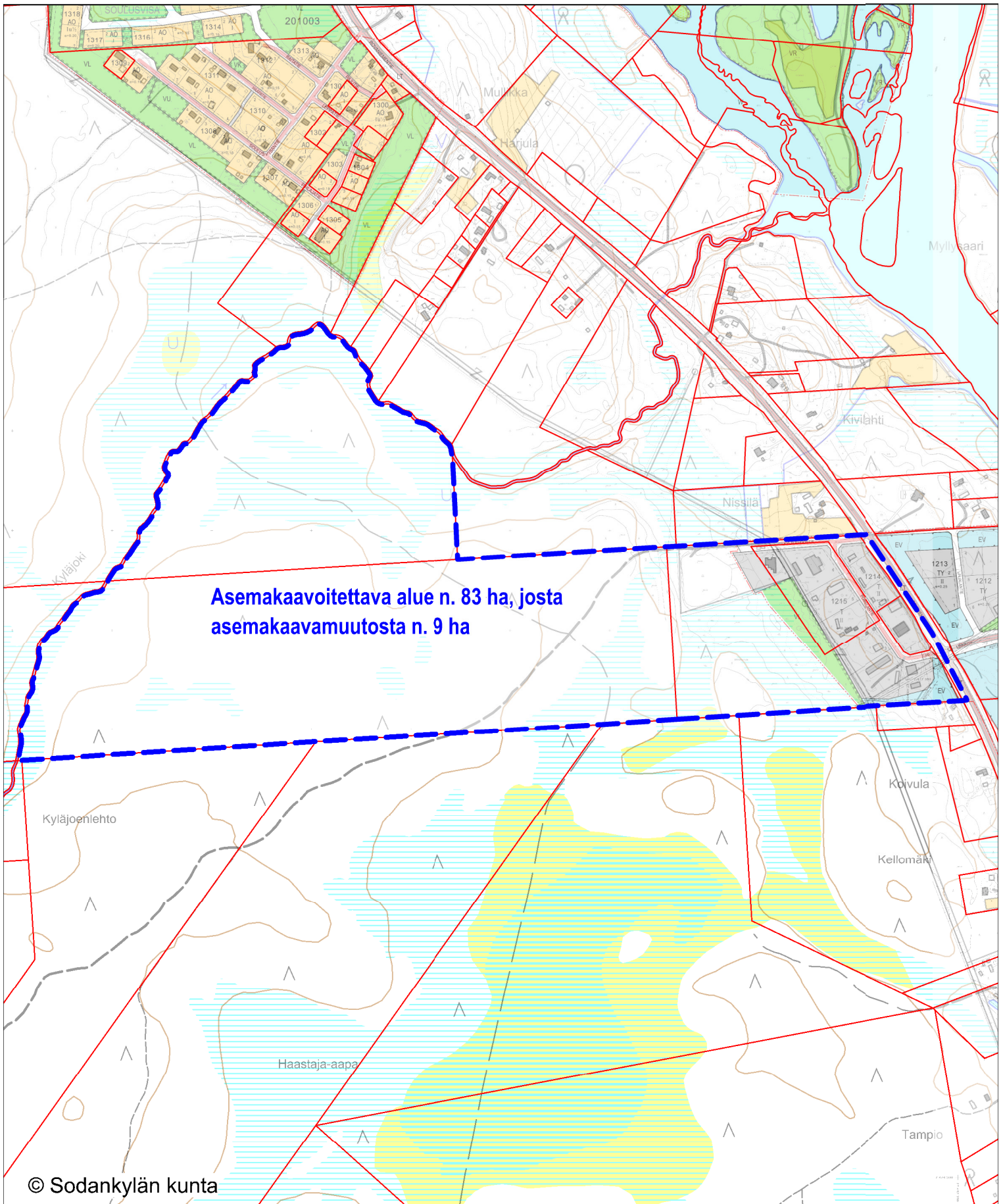
Mittakaava 1:10000



Kylälehdon teollisuusalue

Kaavoitushanke rajattu sinisellä katkoviivalla

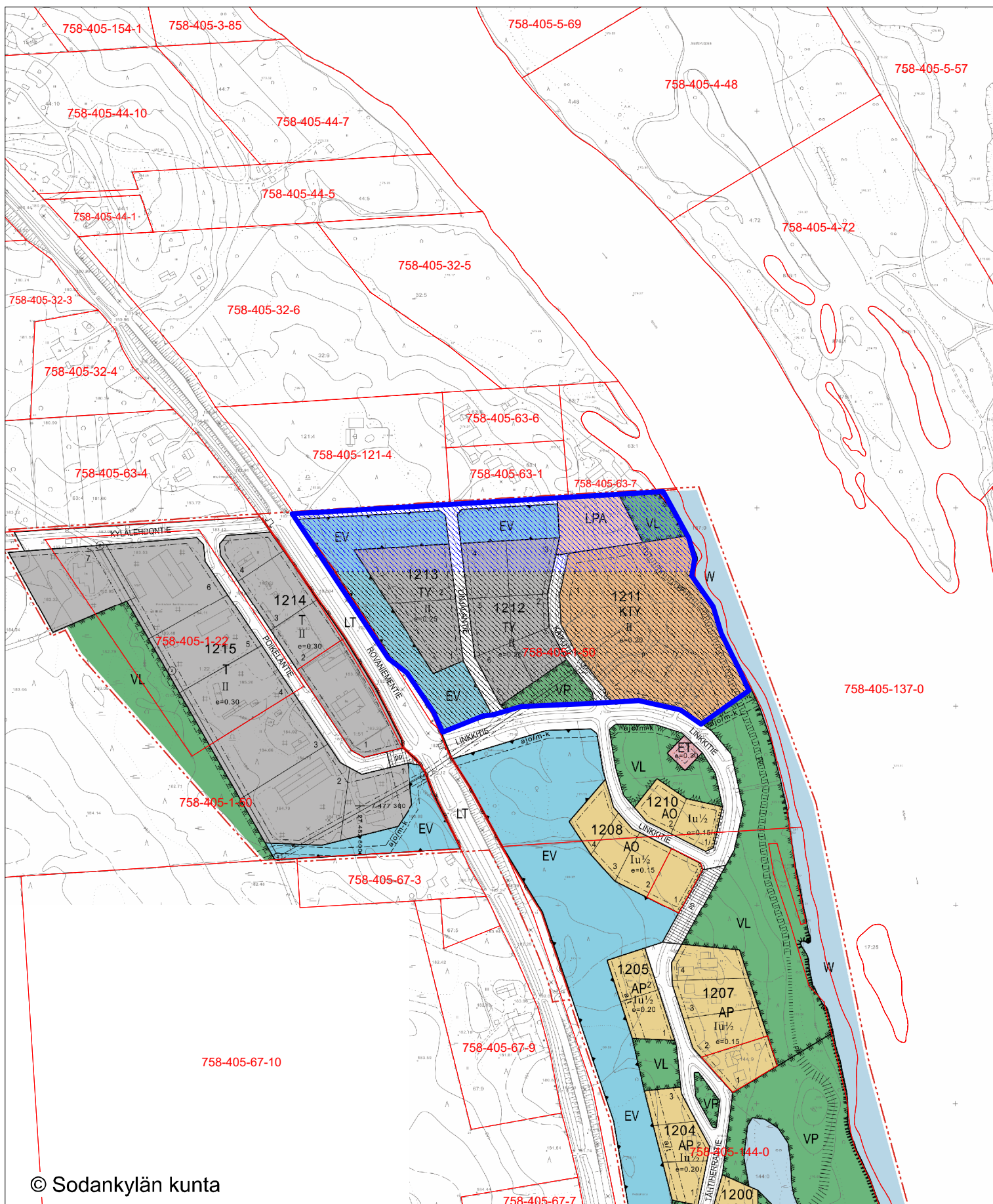
Mittakaava 1:10000

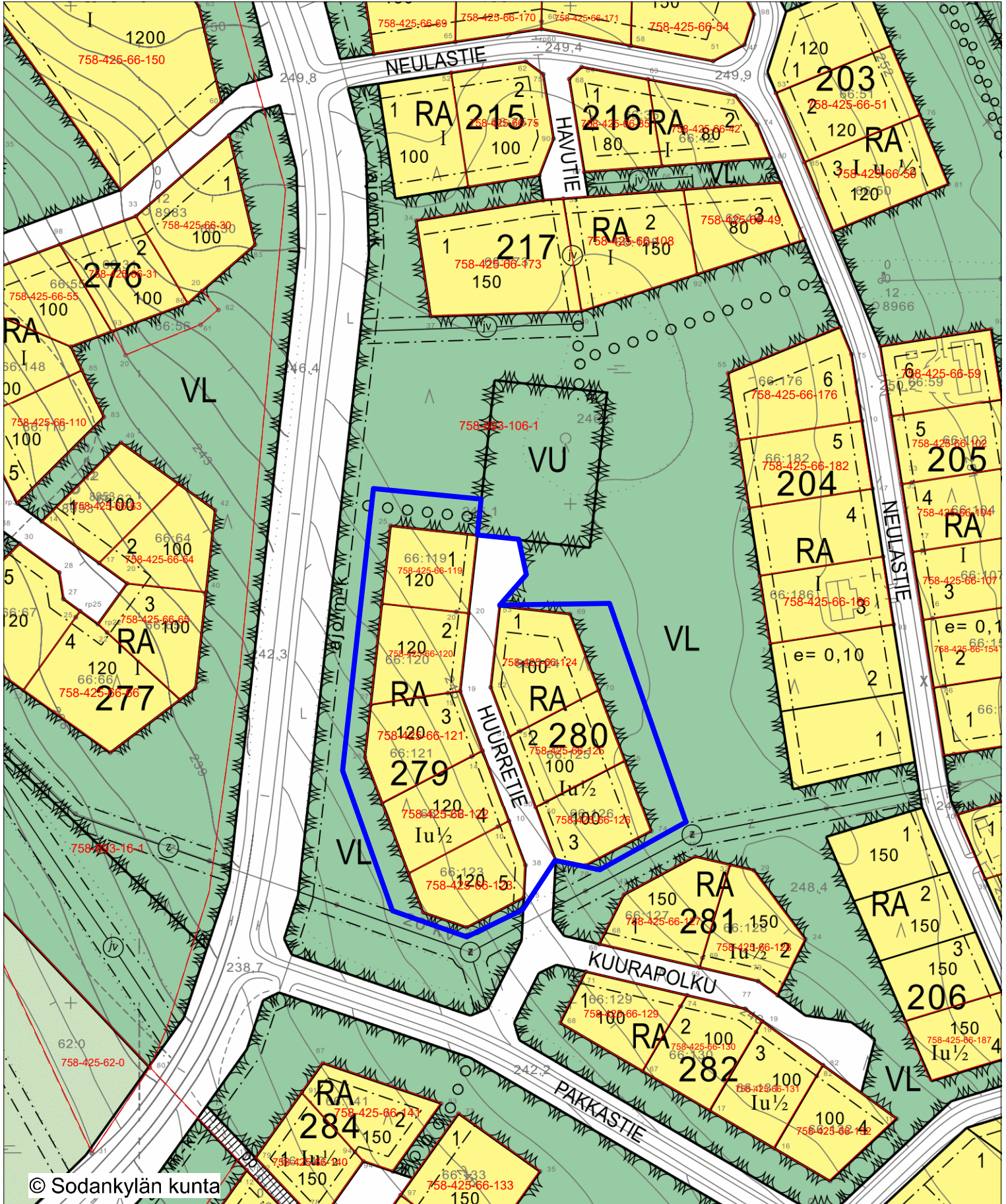


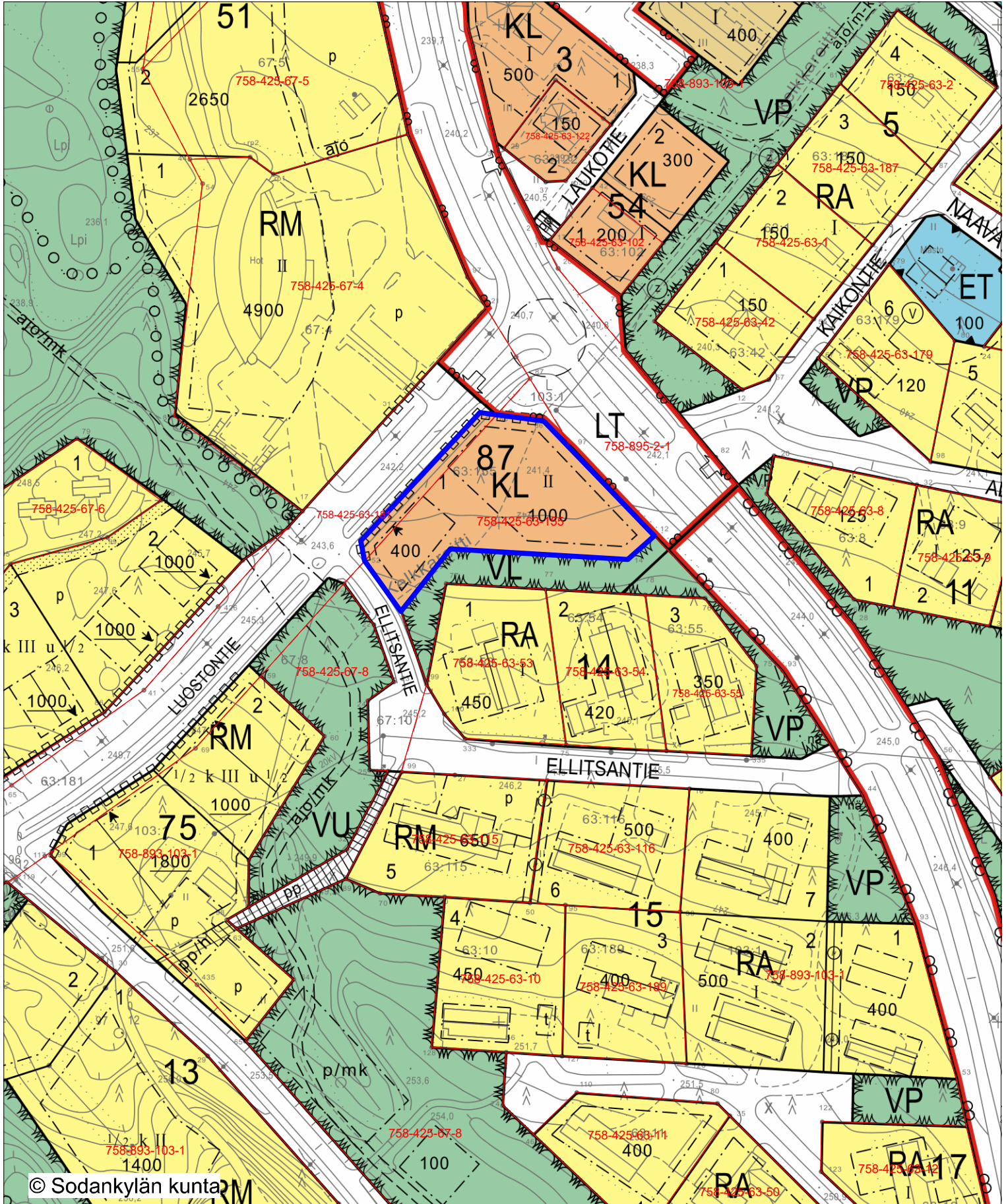
Kirkonkylän asemakaavan muutos

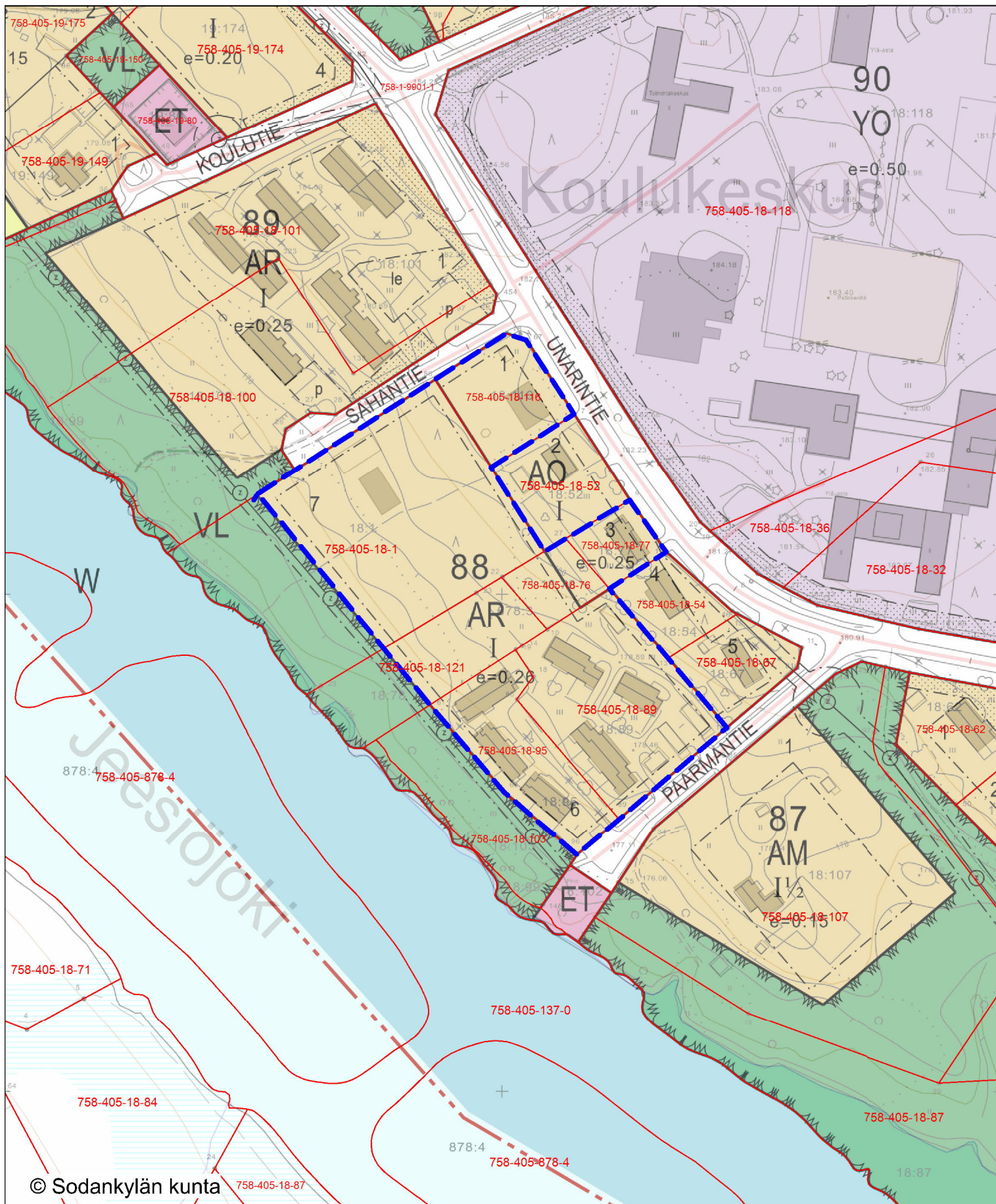
Kaikutien alue

Mittakaava 1:5000









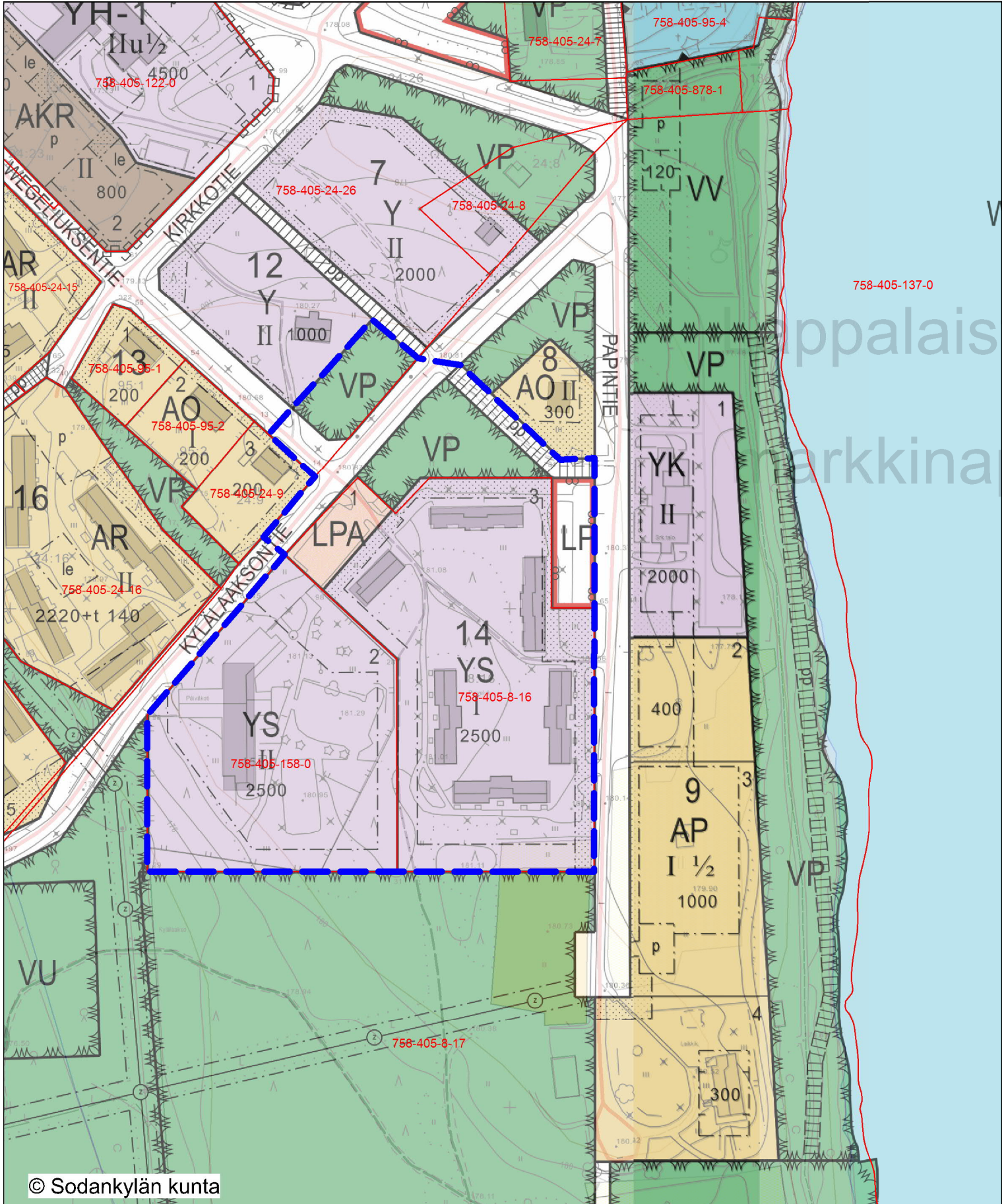


Kirkonkylän asemakaavan muutos

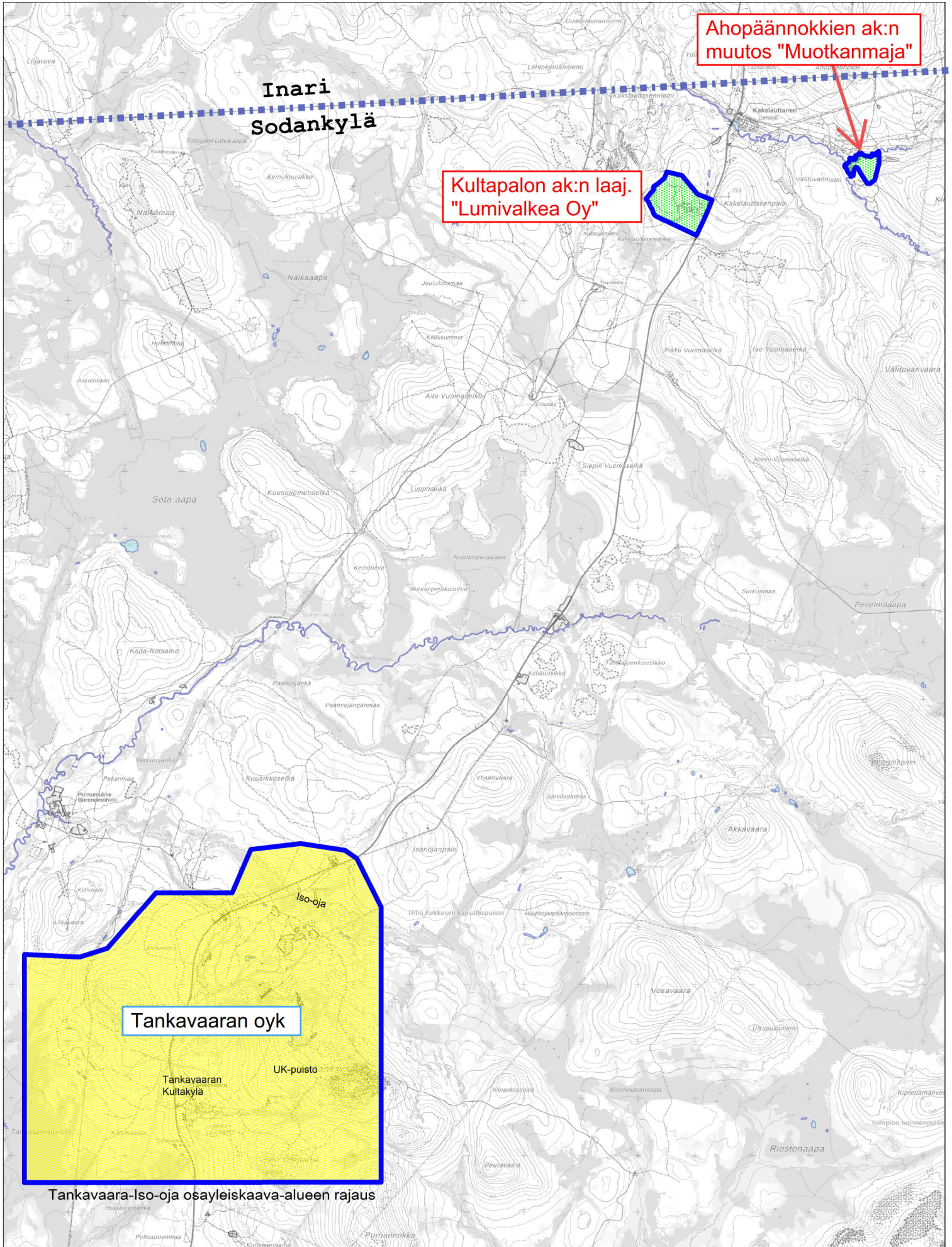
Kylälaakso

Mittakaava 1:2000

Liite 14



Kakslauttanen - Tankavaara kohteet



Kirkonkylän kohteet

Kelukoskenmaan
asemakaava

Sakatin oyk

Kk:n oyk:n muutos

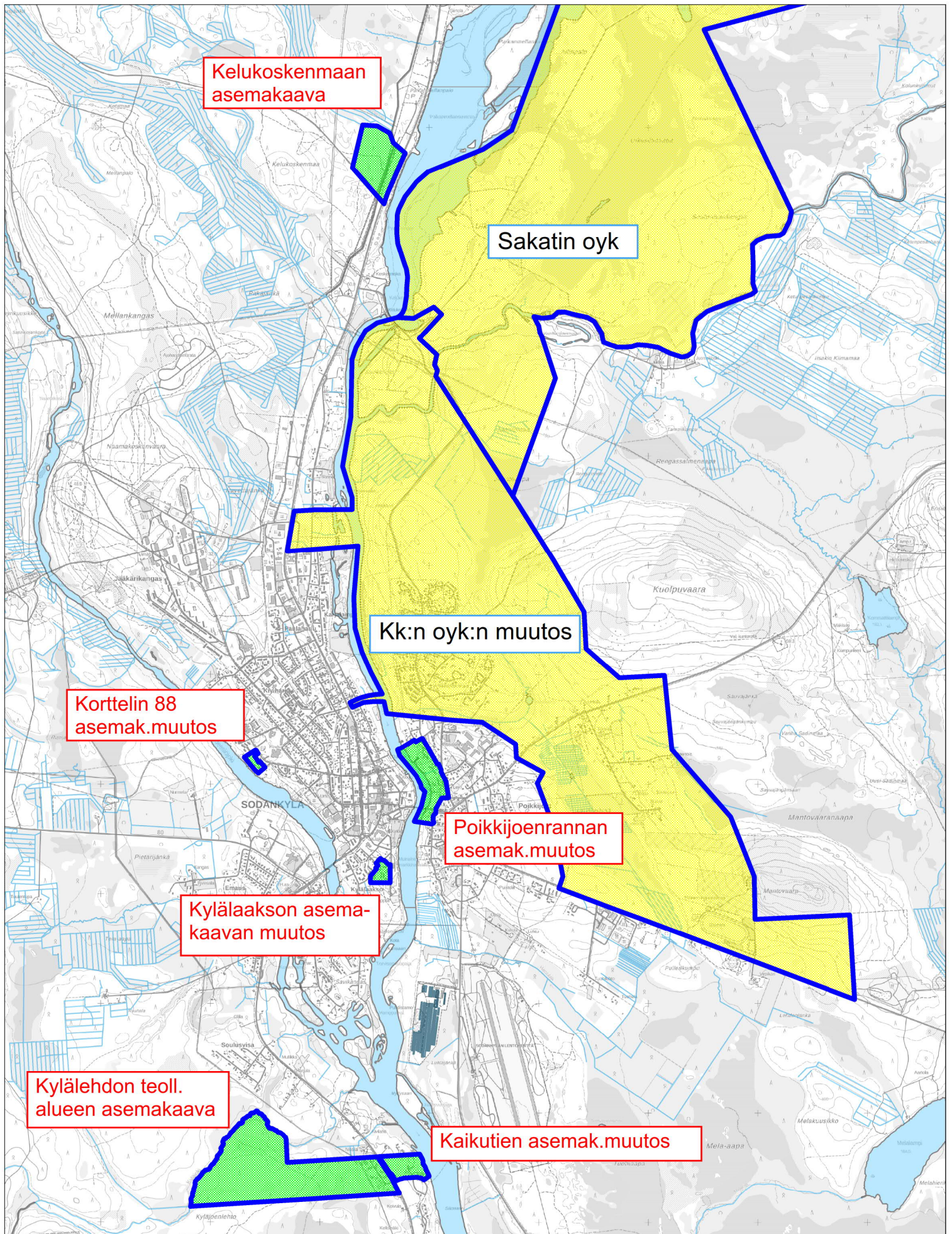
Korttelin 88
asemak.muutos

Poikkijoenrannan
asemak.muutos

Kylälaakson asema-
kaavan muutos

Kylälehdon teoll.
alueen asemakaava

Kaikutien asemak.muutos



Luoston kohteet

