

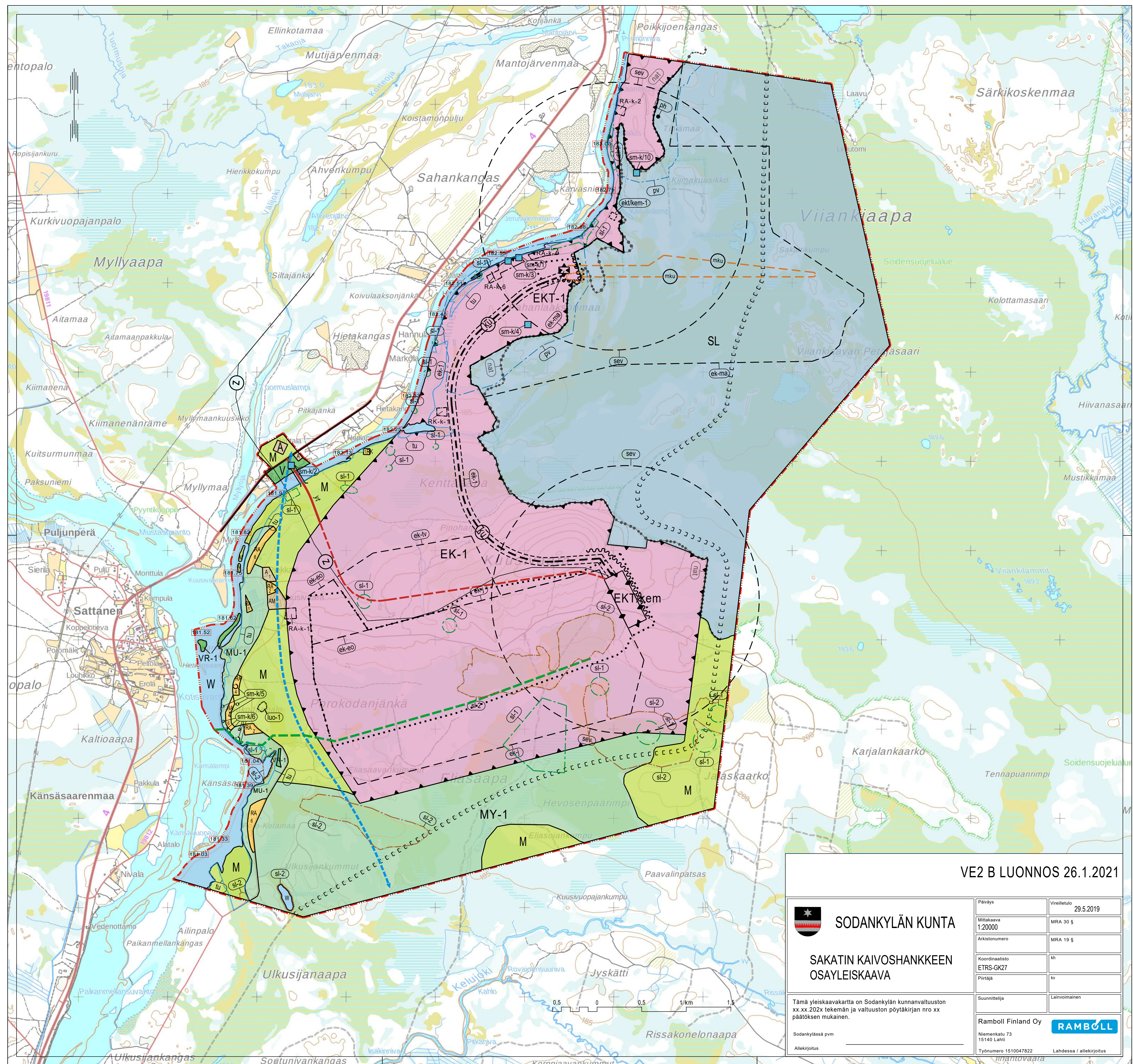


VE2 A LUONNOS 26.1.2021

 SODANKYLÄN KUNTA	Päiväys	Vireilletulo	29.5.2019
	Mittakaava	1:20000	MRA 30 §
SAKATIN KAIVOSHANKKEEN OSAYLEISKAAVA	Arkistonumero	MRA 19 §	
	Koordinaatio	ETRS-GK27	kh
	Piirittäjä		kv
	Suunnittelija		Lainvoimainen
Tämä yleiskaavakartta on Sodankylän kunnanvaltuuston xx.xx.202x tekemän ja valtuuston pöytäkirjan nro xx päätöksen mukainen.		Ramboll Finland Oy	
Sodankylässä pvm _____		Niemenkatu 73 15140 Lahti	
Allekirjoitus _____		Työnumero 1510047822	
			
		Lahdessa / allekirjoitus _____	



VE2 B LUONNOS 26.1.2021



SODANKYLÄN KUNTA

SAKATIN KAIVOSHANKKEEN OSAYLEISKAAVA

Tämä yleiskaavakartta on Sodankylän kunnanvaltuuston xx.xx.202x tekemän ja valtuuston pöytäkirjan nro xx päätöksen mukainen.

Sodankylässä pvm
Allekirjoitus

Päiväys Vireilletulo 29.5.2019

Mittakaava 1:20000 MRA 30 §

Arkistnumero MRA 19 §

Koordinaatisto ETRS-GK27 kh

Piirtäjä kv

Suunnittelija Lainvoimainen

Ramboll Finland Oy



Niemenkatu 73 15140 Lahti

Työnumero 1510047822 Lahdessa / allekirjoitus